



Am 24.12. und 31.12. erfolgt der Verkehr wie an Samstagen mit Einschränkungen auf den Regioliinien.

Haltestellen	Montag - Freitag															
	①	①	①	①	①	①	①	①	①	①	①	①	①	①	①	
<b>Anschlußhinweis</b>																
von Wismar ZOB  235 an	5.41	6.45	7.45	8.45	9.45	10.45	11.45	12.45	13.45	14.45	15.45	16.45	17.45	18.45	19.45	20.45
Dorf Mecklenburg B106 ab	5.48	6.48	7.48	8.48	9.48	10.48	11.48	12.48	13.48	14.48	15.48	16.48	17.48	18.48	19.48	20.48
<b>Anschlußhinweis</b>																
von Schwerin HBF  RB 17 an		6.31			9.31		11.33		13.31		15.31		17.31		19.31	
von Wismar ZOB  RB 17 an		6.49		8.30		10.30		12.30		14.30		16.30		18.30	20.30	
von Wismar ZOB  RB 17 an		6.30														
Dorf Mecklenburg Bahnhof ab	b 5.50	b 6.50	b 7.50	b 8.50	b 9.50	b 10.50	b 11.50	b 12.50	b 13.50	b 14.50	b 15.50	b 16.50	b 17.50	b 18.50	b 19.50	b 20.50
<b>Anschlußhinweis</b>																
nach Wismar ZOB  RB 17 ab	6.10										15.58					
nach Schwerin Hauptbahnhof  RB 17 ab											15.59					
Moidentin Dorf ab	b 5.53	b 6.53	b 7.53	b 8.53	b 9.53	b 10.53	b 11.53	b 12.53	b 13.53	b 14.53	b 15.53	b 16.53	b 17.53	b 18.53	b 19.53	b 20.53
Petersdorf bei Groß Stieten	b 5.55	b 6.55	b 7.55	b 8.55	b 9.55	b 10.55	b 11.55	b 12.55	b 13.55	b 14.55	b 15.55	b 16.55	b 17.55	b 18.55	b 19.55	b 20.55
Rambow	b 5.59	b 6.59	b 7.59	b 8.59	b 9.59	b 10.59	b 11.59	b 12.59	b 13.59	b 14.59	b 15.59	b 16.59	b 17.59	b 18.59	b 19.59	b 20.59
Grapen Stieten	b 6.02	b 7.02	b 8.02	b 9.02	b 10.02	b 11.02	b 12.02	b 13.02	b 14.02	b 15.02	b 16.02	b 17.02	b 18.02	b 19.02	b 20.02	b 21.02
Rastorf	b 6.04	b 7.04	b 8.04	b 9.04	b 10.04	b 11.04	b 12.04	b 13.04	b 14.04	b 15.04	b 16.04	b 17.04	b 18.04	b 19.04	b 20.04	b 21.04
Glashagen	b 6.06	b 7.06	b 8.06	b 9.06	b 10.06	b 11.06	b 12.06	b 13.06	b 14.06	b 15.06	b 16.06	b 17.06	b 18.06	b 19.06	b 20.06	b 21.06
Naudin	b 6.08	b 7.08	b 8.08	b 9.08	b 10.08	b 11.08	b 12.08	b 13.08	b 14.08	b 15.08	b 16.08	b 17.08	b 18.08	b 19.08	b 20.08	b 21.08
Neu Saunstorf	b 6.09	b 7.09	b 8.09	b 9.09	b 10.09	b 11.09	b 12.09	b 13.09	b 14.09	b 15.09	b 16.09	b 17.09	b 18.09	b 19.09	b 20.09	b 21.09
Bobitz Schule	b 6.45	b 7.45	b 8.45	b 9.45	b 10.45	b 11.45	b 12.45	b 13.45	b 14.45	b 15.45	b 16.45	b 17.45	b 18.45	b 19.45	b 20.45	b 21.45
Dallendorf Dorf	b 6.47	b 7.47	b 8.47	b 9.47	b 10.47	b 11.47	b 12.47	b 13.47	b 14.47	b 15.47	b 16.47	b 17.47	b 18.47	b 19.47	b 20.47	b 21.47
Dallendorf Ausbau	b 6.48	b 7.48	b 8.48	b 9.48	b 10.48	b 11.48	b 12.48	b 13.48	b 14.48	b 15.48	b 16.48	b 17.48	b 18.48	b 19.48	b 20.48	b 21.48
Dambeck Ausbau	b 6.49	b 7.49	b 8.49	b 9.49	b 10.49	b 11.49	b 12.49	b 13.49	b 14.49	b 15.49	b 16.49	b 17.49	b 18.49	b 19.49	b 20.49	b 21.49
Dambeck Dorf	b 6.50	b 7.50	b 8.50	b 9.50	b 10.50	b 11.50	b 12.50	b 13.50	b 14.50	b 15.50	b 16.50	b 17.50	b 18.50	b 19.50	b 20.50	b 21.50
<b>Anschlußhinweis</b>																
von Wismar ZOB  130 an		7.49	8.49		10.49		12.49		14.49		16.49	17.49	18.49			
Bobitz Schule ab	b 6.51	b 7.51	b 8.51	b 9.51	b 10.51	b 11.51	b 12.51	b 13.51	b 14.51	b 15.51	b 16.51	b 17.51	b 18.51	b 19.51	b 20.51	b 21.51
<b>Anschlußhinweis</b>																
nach Wismar ZOB  130 ab	S 7.01	7.56		9.56		11.56		13.56		15.56	16.56	17.56				
nach Gadebusch ZOB  130 ab	F 6.58															
nach Wismar ZOB  130 ab	F 6.55															
nach Lübeck Hbf  RE 4 ab	6.55	7.56		9.56		11.56		13.56		15.56	16.56	17.56				
Groß Krankow ab	b 6.53	b 7.53	b 8.53	b 9.53	b 10.53	b 11.53	b 12.53	b 13.53	b 14.53	b 15.53	b 16.53	b 17.53	b 18.53	b 19.53	b 20.53	b 21.53
Groß Krankow Ausbau	b 6.54	b 7.54	b 8.54	b 9.54	b 10.54	b 11.54	b 12.54	b 13.54	b 14.54	b 15.54	b 16.54	b 17.54	b 18.54	b 19.54	b 20.54	b 21.54
Klein Krankow Ausbau	b 6.55	b 7.55	b 8.55	b 9.55	b 10.55	b 11.55	b 12.55	b 13.55	b 14.55	b 15.55	b 16.55	b 17.55	b 18.55	b 19.55	b 20.55	b 21.55
<b>Anschlußhinweis</b>																
von Uphl Gewerbegebiet  63 an																21.39
Klein Krankow Mitte ab	b 6.56	b 7.56	b 8.56	b 9.56	b 10.56	b 11.56	b 12.56	b 13.56	b 14.56	b 15.56	b 16.56	b 17.56	b 18.56	b 19.56	b 20.56	b 21.56
Klein Krankow Ausbau	b 6.57	b 7.57	b 8.57	b 9.57	b 10.57	b 11.57	b 12.57	b 13.57	b 14.57	b 15.57	b 16.57	b 17.57	b 18.57	b 19.57	b 20.57	b 21.57
Groß Krankow Ausbau	b 6.58	b 7.58	b 8.58	b 9.58	b 10.58	b 11.58	b 12.58	b 13.58	b 14.58	b 15.58	b 16.58	b 17.58	b 18.58	b 19.58	b 20.58	b 21.58
Petersdorf bei Bobitz	b 6.59	b 7.59	b 8.59	b 9.59	b 10.59	b 11.59	b 12.59	b 13.59	b 14.59	b 15.59	b 16.59	b 17.59	b 18.59	b 19.59	b 20.59	b 21.59
Tressow Kreuzung	b 7.00	b 8.00	b 9.00	b 10.00	b 11.00	b 12.00	b 13.00	b 14.00	b 15.00	b 16.00	b 17.00	b 18.00	b 19.00	b 20.00	b 21.00	b 22.00
Tressow Dorf / Schule	b 7.01	b 8.01	b 9.01	b 10.01	b 11.01	b 12.01	b 13.01	b 14.01	b 15.01	b 16.01	b 17.01	b 18.01	b 19.01	b 20.01	b 21.01	b 22.01
Käselow bei Bobitz	b 7.03	b 8.03	b 9.03	b 10.03	b 11.03	b 12.03	b 13.03	b 14.03	b 15.03	b 16.03	b 17.03	b 18.03	b 19.03	b 20.03	b 21.03	b 22.03
Jamel Wendeplatz	b 7.05	b 8.05	b 9.05	b 10.05	b 11.05	b 12.05	b 13.05	b 14.05	b 15.05	b 16.05	b 17.05	b 18.05	b 19.05	b 20.05	b 21.05	b 22.05
Gressow Berg	b 7.06	b 8.06	b 9.06	b 10.06	b 11.06	b 12.06	b 13.06	b 14.06	b 15.06	b 16.06	b 17.06	b 18.06	b 19.06	b 20.06	b 21.06	b 22.06
Gressow Dorfteich	b 7.07	b 8.07	b 9.07	b 10.07	b 11.07	b 12.07	b 13.07	b 14.07	b 15.07	b 16.07	b 17.07	b 18.07	b 19.07	b 20.07	b 21.07	b 22.07
<b>Anschlußhinweis</b>																
nach GVM Busbahnhof  330 ab	7.08	8.08	9.08	10.08	11.08	12.08	13.08	14.08	15.08	16.08	17.08	18.08	19.08	20.08	21.08	22.08
Krönkenhagen ab	b 7.10	b 8.10	b 9.10	b 10.10	b 11.10	b 12.10	b 13.10	b 14.10	b 15.10	b 16.10	b 17.10	b 18.10	b 19.10	b 20.10	b 21.10	b 22.10
<b>Anschlußhinweis</b>																
von Wismar ZOB  18 an	7.09	8.03														
Barnekow ab	b 7.12	b 8.12	b 9.12	b 10.12	b 11.12	b 12.12	b 13.12	b 14.12	b 15.12	b 16.12	b 17.12	b 18.12	b 19.12	b 20.12	b 21.12	b 22.12
<b>Anschlußhinweis</b>																
nach Wismar ZOB  18 ab	7.15	8.29	9.29	10.29	11.29	12.29	13.29	14.29	15.29	16.29	17.29	18.29	19.21			
Groß Woltersdorf ab	b 7.13	b 8.13	b 9.13	b 10.13	b 11.13	b 12.13	b 13.13	b 14.13	b 15.13	b 16.13	b 17.13	b 18.13	b 19.13	b 20.13	b 21.13	b 22.13
Klein Woltersdorf Ausbau	b 7.15	b 8.15	b 9.15	b 10.15	b 11.15	b 12.15	b 13.15	b 14.15	b 15.15	b 16.15	b 17.15	b 18.15	b 19.15	b 20.15	b 21.15	b 22.15
Klein Woltersdorf	b 7.16	b 8.16	b 9.16	b 10.16	b 11.16	b 12.16	b 13.16	b 14.16	b 15.16	b 16.16	b 17.16	b 18.16	b 19.16	b 20.16	b 21.16	b 22.16
<b>Anschlußhinweis</b>																
von Gägelow Garden Hotel  12 an															20.18	
von Professor-Frege-Straße  12 an		8.05		10.04	11.04	12.04	13.04	14.04	15.04	16.04	17.04	18.04	19.04	20.04		
Gägelow Marktplatz ab	b 7.19	b 8.19	b 9.19	b 10.19	b 11.19	b 12.19	b 13.19	b 14.19	b 15.19	b 16.19	b 17.19	b 18.19	b 19.19	b 20.19	b 21.19	b 22.19
<b>Anschlußhinweis</b>																
nach Gägelow Garden Hotel  12 ab		8.35														
Gägelow Marktstraße ab	b 7.20	b 8.20	b 9.20	b 10.20	b 11.20	b 12.20	b 13.20	b 14.20	b 15.20	b 16.20	b 17.20	b 18.20	b 19.20	b 20.20	b 21.20	b 22.20
Gägelow Kreuzung an	b 7.21	b 8.21	b 9.21	b 10.21	b 11.21	b 12.21	b 13.21	b 14.21	b 15.21	b 16.21	b 17.21	b 18.21	b 19.21	b 20.21	b 21.21	b 22.21

Erläuterungen :  
 S = an Schultagen  
 F = an Ferientagen  
 ① = Die Aufnahme des Verkehrs erfolgt zum 01.03.2024



Am 24.12. und 31.12. erfolgt der Verkehr wie an Samstagen mit Einschränkungen auf den Regioliinien.

		Montag - Freitag																	
Haltestellen		①	①	①	①	①	①	①	①	①	①	①	①	①	①	①	①	①	
Gägelow Wischer Straße	ab	5.05	6.04	7.05	8.05	9.05	10.05	11.05	12.05	13.05	14.05	15.05	16.05	17.05	18.05	19.05	20.05	20.53	
Gägelow Marktstraße		b 5.06	b 6.05	b 7.06	b 8.06	b 9.06	b 10.06	b 11.06	b 12.06	b 13.06	b 14.06	b 15.06	b 16.06	b 17.06	b 18.06	b 19.06	b 20.06	b 20.54	
<b>Anschlußhinweis</b>																			
von Professor-Frege-Straße 12 an		5.04	6.00		8.05		10.04	11.04	12.04	13.04	14.04	15.04	16.04	17.04	18.04	19.04	20.04	20.50	
von Wismar ZOB 12 an			5.53																
Gägelow Marktplatz	ab	b 5.07	b 6.06	b 7.07	b 8.07	b 9.07	b 10.07	b 11.07	b 12.07	b 13.07	b 14.07	b 15.07	b 16.07	b 17.07	b 18.07	b 19.07	b 20.07	b 20.55	
<b>Anschlußhinweis</b>																			
nach Wismar ZOB 12 ab					8.19	9.19	10.19	11.19	12.19	13.19	14.19	15.19	16.19	17.19	18.19	19.19	20.18		
Klein Woltersdorf	ab	b 5.10	b 6.09	b 7.10	b 8.10	b 9.10	b 10.10	b 11.10	b 12.10	b 13.10	b 14.10	b 15.10	b 16.10	b 17.10	b 18.10	b 19.10	b 20.10	b 20.58	
Klein Woltersdorf Ausbau		b 5.11	b 6.10	b 7.11	b 8.11	b 9.11	b 10.11	b 11.11	b 12.11	b 13.11	b 14.11	b 15.11	b 16.11	b 17.11	b 18.11	b 19.11	b 20.11	b 20.59	
Groß Woltersdorf		b 5.12	b 6.11	b 7.12	b 8.12	b 9.12	b 10.12	b 11.12	b 12.12	b 13.12	b 14.12	b 15.12	b 16.12	b 17.12	b 18.12	b 19.12	b 20.12	b 21.00	
<b>Anschlußhinweis</b>																			
von Wismar ZOB 18 an				7.09	8.03														
Barnekow	ab	b 5.14	b 6.13	b 7.14	b 8.14	b 9.14	b 10.14	b 11.14	b 12.14	b 13.14	b 14.14	b 15.14	b 16.14	b 17.14	b 18.14	b 19.14	b 20.14	b 21.02	
<b>Anschlußhinweis</b>																			
nach Wismar ZOB 18 ab			6.21	7.15	8.29	9.29	10.29	11.29	12.29	13.29	14.29	15.29	16.29	17.29	18.29	19.21			
Krönkenhagen	ab	b 5.16	b 6.15	b 7.16	b 8.16	b 9.16	b 10.16	b 11.16	b 12.16	b 13.16	b 14.16	b 15.16	b 16.16	b 17.16	b 18.16	b 19.16	b 20.16	b 21.04	
<b>Anschlußhinweis</b>																			
von Wismar ZOB 330 an			6.08	7.08	8.08	9.08	10.08	11.08	12.08	13.08	14.08	15.08	16.08	17.08	18.08	19.08	20.08		
Gressow Dorfteich	ab	b 5.19	b 6.18	b 7.19	b 8.19	b 9.19	b 10.19	b 11.19	b 12.19	b 13.19	b 14.19	b 15.19	b 16.19	b 17.19	b 18.19	b 19.19	b 20.19	b 21.07	
<b>Anschlußhinweis</b>																			
nach GVM Busbahnhof 330 ab																		21.08	
Jamel Wendepfad	ab	b 5.21	b 6.20	b 7.21	b 8.21	b 9.21	b 10.21	b 11.21	b 12.21	b 13.21	b 14.21	b 15.21	b 16.21	b 17.21	b 18.21	b 19.21	b 20.21	b 21.09	
Gressow Berg		b 5.22	b 6.21	b 7.22	b 8.22	b 9.22	b 10.22	b 11.22	b 12.22	b 13.22	b 14.22	b 15.22	b 16.22	b 17.22	b 18.22	b 19.22	b 20.22	b 21.10	
Käselow bei Bobitz		b 5.25	b 6.24	b 7.25	b 8.25	b 9.25	b 10.25	b 11.25	b 12.25	b 13.25	b 14.25	b 15.25	b 16.25	b 17.25	b 18.25	b 19.25	b 20.25	b 21.13	
Tressow Dorf / Schule		b 5.26	b 6.25	b 7.26	b 8.26	b 9.26	b 10.26	b 11.26	b 12.26	b 13.26	b 14.26	b 15.26	b 16.26	b 17.26	b 18.26	b 19.26	b 20.26	b 21.14	
Tressow Kreuzung		b 5.26	b 6.25	b 7.26	b 8.26	b 9.26	b 10.26	b 11.26	b 12.26	b 13.26	b 14.26	b 15.26	b 16.26	b 17.26	b 18.26	b 19.26	b 20.26	b 21.14	
Petersdorf bei Bobitz		b 5.27	b 6.26	b 7.27	b 8.27	b 9.27	b 10.27	b 11.27	b 12.27	b 13.27	b 14.27	b 15.27	b 16.27	b 17.27	b 18.27	b 19.27	b 20.27	b 21.15	
Groß Krankow Ausbau		b 5.28	b 6.27	b 7.28	b 8.28	b 9.28	b 10.28	b 11.28	b 12.28	b 13.28	b 14.28	b 15.28	b 16.28	b 17.28	b 18.28	b 19.28	b 20.28	b 21.16	
Klein Krankow Ausbau		b 5.29	b 6.28	b 7.29	b 8.29	b 9.29	b 10.29	b 11.29	b 12.29	b 13.29	b 14.29	b 15.29	b 16.29	b 17.29	b 18.29	b 19.29	b 20.29	b 21.17	
<b>Anschlußhinweis</b>																			
von Uphal Gewerbegebiet ab																		20.34	
Klein Krankow Mitte 63 an																		21.01	
Klein Krankow Mitte	ab	b 5.30	b 6.29	b 7.30	b 8.30	b 9.30	b 10.30	b 11.30	b 12.30	b 13.30	b 14.30	b 15.30	b 16.30	b 17.30	b 18.30	b 19.30	b 20.30	b 21.18	
<b>Anschlußhinweis</b>																			
nach Uphal Gewerbegebiet 63 ab		5.44		7.44	8.44	9.44	10.44	11.44	12.44	13.44	14.44	15.44	16.44	17.44	18.44	19.44	20.43		
Klein Krankow Ausbau	ab	b 5.31	b 6.30	b 7.31	b 8.31	b 9.31	b 10.31	b 11.31	b 12.31	b 13.31	b 14.31	b 15.31	b 16.31	b 17.31	b 18.31	b 19.31	b 20.31	b 21.19	
Groß Krankow Ausbau		b 5.32	b 6.31	b 7.32	b 8.32	b 9.32	b 10.32	b 11.32	b 12.32	b 13.32	b 14.32	b 15.32	b 16.32	b 17.32	b 18.32	b 19.32	b 20.32	b 21.20	
Groß Krankow		b 5.33	b 6.32	b 7.33	b 8.33	b 9.33	b 10.33	b 11.33	b 12.33	b 13.33	b 14.33	b 15.33	b 16.33	b 17.33	b 18.33	b 19.33	b 20.33	b 21.21	
Bobitz Schule		b 5.35	b 6.34		b 7.35	b 8.35	b 9.35	b 10.35	b 11.35	b 12.35	b 13.35	b 14.35	b 15.35	b 16.35	b 17.35	b 18.35	b 19.35	b 20.35	b 21.23
<b>Anschlußhinweis</b>																			
nach Gadebusch Mühlenstr. 130 ab				S 7.49			F 10.49												
nach Gadebusch ZOB 130 ab				F 7.49	8.49		S 10.49		12.49		14.49		16.49	17.49	18.49				
Dallendorf Dorf	ab	b 5.37	b 6.36	b 7.37	b 8.37	b 9.37	b 10.37	b 11.37	b 12.37	b 13.37	b 14.37	b 15.37	b 16.37	b 17.37	b 18.37	b 19.37	b 20.37	b 21.25	
Dallendorf Ausbau		b 5.38	b 6.37	b 7.38	b 8.38	b 9.38	b 10.38	b 11.38	b 12.38	b 13.38	b 14.38	b 15.38	b 16.38	b 17.38	b 18.38	b 19.38	b 20.38	b 21.26	
Dambeck Ausbau		b 5.39	b 6.38	b 7.39	b 8.39	b 9.39	b 10.39	b 11.39	b 12.39	b 13.39	b 14.39	b 15.39	b 16.39	b 17.39	b 18.39	b 19.39	b 20.39	b 21.27	
Dambeck Dorf		b 5.40	b 6.39	b 7.40	b 8.40	b 9.40	b 10.40	b 11.40	b 12.40	b 13.40	b 14.40	b 15.40	b 16.40	b 17.40	b 18.40	b 19.40	b 20.40	b 21.28	
Bobitz Schule		b 5.41	b 6.40	b 7.41	b 8.41	b 9.41	b 10.41	b 11.41	b 12.41	b 13.41	b 14.41	b 15.41	b 16.41	b 17.41	b 18.41	b 19.41	b 20.41	b 21.29	
<b>Anschlußhinweis</b>																			
nach Wismar ZOB 130 ab		5.59	F 6.55	7.56		9.56	F 10.49	11.56		13.56		15.56	16.56	17.56					
nach Gadebusch ZOB 130 ab			6.58	F 7.49	8.49		S 10.49		12.49		14.49		16.49	17.49	18.49				
nach Gadebusch Mühlenstr. 130 ab				S 7.49															
nach Lübeck Hbf RE 4 ab		5.59	6.55	7.56		9.56		11.56		13.56		15.56	16.56	17.56					
Neu Saunstorf	ab	b 5.43	b 6.42	b 7.43	b 8.43	b 9.43	b 10.43	b 11.43	b 12.43	b 13.43	b 14.43	b 15.43	b 16.43	b 17.43	b 18.43	b 19.43	b 20.43	b 21.31	
Naudin		b 5.44	b 6.43	b 7.44	b 8.44	b 9.44	b 10.44	b 11.44	b 12.44	b 13.44	b 14.44	b 15.44	b 16.44	b 17.44	b 18.44	b 19.44	b 20.44	b 21.32	
Glashagen		b 5.46	b 6.45	b 7.46	b 8.46	b 9.46	b 10.46	b 11.46	b 12.46	b 13.46	b 14.46	b 15.46	b 16.46	b 17.46	b 18.46	b 19.46	b 20.46	b 21.34	
Rastorf		b 5.48	b 6.47	b 7.48	b 8.48	b 9.48	b 10.48	b 11.48	b 12.48	b 13.48	b 14.48	b 15.48	b 16.48	b 17.48	b 18.48	b 19.48	b 20.48	b 21.36	
Grapen Stieten		b 5.50	b 6.49	b 7.50	b 8.50	b 9.50	b 10.50	b 11.50	b 12.50	b 13.50	b 14.50	b 15.50	b 16.50	b 17.50	b 18.50	b 19.50	b 20.50	b 21.38	
Rambow		b 5.53	b 6.52	b 7.53	b 8.53	b 9.53	b 10.53	b 11.53	b 12.53	b 13.53	b 14.53	b 15.53	b 16.53	b 17.53	b 18.53	b 19.53	b 20.53	b 21.41	
Petersdorf bei Groß Stieten		b 5.57	b 6.56	b 7.57	b 8.57	b 9.57	b 10.57	b 11.57	b 12.57	b 13.57	b 14.57	b 15.57	b 16.57	b 17.57	b 18.57	b 19.57	b 20.57	b 21.45	
Moidentin Dorf		b 5.59	b 6.58	b 7.59	b 8.59	b 9.59	b 10.59	b 11.59	b 12.59	b 13.59	b 14.59	b 15.59	b 16.59	b 17.59	b 18.59	b 19.59	b 20.59	b 21.47	
<b>Anschlußhinweis</b>																			
von Schwerin HBF RB 17 an												15.58						21.33	
von Wismar ZOB RB 17 an			6.49									15.59							
Dorf Mecklenburg Bahnhof	ab	b 6.02	b 7.01	b 8.02	b 9.02	b 10.02	b 11.02	b 12.02	b 13.02	b 14.02	b 15.02	b 16.02	b 17.02	b 18.02	b 19.02	b 20.02	b 21.02	b 21.50	
<b>Anschlußhinweis</b>																			
nach Wismar ZOB RB 17 ab		6.10		8.11															
Dorf Mecklenburg B106	an	b 6.04	b 7.03	b 8.04	b 9.04	b 10.04	b 11.04	b 12.04	b 13.04	b 14.04	b 15.04	b 16.04	b 17.04	b 18.04	b 19.04	b 20.04	b 21.04	b 21.52	
<b>Anschlußhinweis</b>																			
nach Wismar ZOB 235 ab		6.05	7.05	8.05	9.05	10.05	11.05	12.05	13.05	14.05	15.05	16.05	17.05	18.05	19.05	20.05	21.05	21.54	

Erläuterungen :

- S = an Schultagen
- F = an Ferientagen

① = Die Aufnahme des Verkehrs erfolgt zum 01.03.2024



Am 24.12. und 31.12. erfolgt der Verkehr wie an Samstagen mit Einschränkungen auf den Regioliinien.

		Samstag															
Haltstellen		①	①	①	①	①	①	①	①	①	①	①	①	①	①	①	
<b>Anschlußhinweis</b>																	
von Wismar ZOB  235 an			6.45		8.45		10.45		12.45		14.45		AA16.45		AA18.45		
Dorf Mecklenburg B106	ab	5.48	6.48	7.48	8.48	9.48	10.48	11.48	12.48	13.48	14.48	15.48	16.48	17.48	18.48	19.48	20.48
<b>Anschlußhinweis</b>																	
von Schwerin HBF  RB 17 an			6.31		8.31		9.31		11.33		13.31		15.31		17.31		19.31
von Wismar ZOB  RB 17 an			6.30		8.30		10.30		12.30		14.30		16.30		18.30		20.30
Dorf Mecklenburg Bahnhof	ab	b 5.50	b 6.50	b 7.50	b 8.50	b 9.50	b 10.50	b 11.50	b 12.50	b 13.50	b 14.50	b 15.50	b 16.50	b 17.50	b 18.50	b 19.50	b 20.50
<b>Anschlußhinweis</b>																	
nach Wismar ZOB  RB 17 ab												15.58					
nach Schwerin Hauptbahnhof  RB 17 ab												15.59					
Moidentin Dorf	ab	b 5.53	b 6.53	b 7.53	b 8.53	b 9.53	b 10.53	b 11.53	b 12.53	b 13.53	b 14.53	b 15.53	b 16.53	b 17.53	b 18.53	b 19.53	b 20.53
Petersdorf bei Groß Stieten		b 5.55	b 6.55	b 7.55	b 8.55	b 9.55	b 10.55	b 11.55	b 12.55	b 13.55	b 14.55	b 15.55	b 16.55	b 17.55	b 18.55	b 19.55	b 20.55
Rambow		b 5.59	b 6.59	b 7.59	b 8.59	b 9.59	b 10.59	b 11.59	b 12.59	b 13.59	b 14.59	b 15.59	b 16.59	b 17.59	b 18.59	b 19.59	b 20.59
Grapen Stieten		b 6.02	b 7.02	b 8.02	b 9.02	b 10.02	b 11.02	b 12.02	b 13.02	b 14.02	b 15.02	b 16.02	b 17.02	b 18.02	b 19.02	b 20.02	b 21.02
Rastorf		b 6.04	b 7.04	b 8.04	b 9.04	b 10.04	b 11.04	b 12.04	b 13.04	b 14.04	b 15.04	b 16.04	b 17.04	b 18.04	b 19.04	b 20.04	b 21.04
Glashagen		b 6.06	b 7.06	b 8.06	b 9.06	b 10.06	b 11.06	b 12.06	b 13.06	b 14.06	b 15.06	b 16.06	b 17.06	b 18.06	b 19.06	b 20.06	b 21.06
Naudin		b 6.08	b 7.08	b 8.08	b 9.08	b 10.08	b 11.08	b 12.08	b 13.08	b 14.08	b 15.08	b 16.08	b 17.08	b 18.08	b 19.08	b 20.08	b 21.08
Neu Saunstorf		b 6.09	b 7.09	b 8.09	b 9.09	b 10.09	b 11.09	b 12.09	b 13.09	b 14.09	b 15.09	b 16.09	b 17.09	b 18.09	b 19.09	b 20.09	b 21.09
Bobitz Schule		b 6.45	b 7.45	b 8.45	b 9.45	b 10.45	b 11.45	b 12.45	b 13.45	b 14.45	b 15.45	b 16.45	b 17.45	b 18.45	b 19.45	b 20.45	b 21.45
Dallendorf Dorf		b 6.47	b 7.47	b 8.47	b 9.47	b 10.47	b 11.47	b 12.47	b 13.47	b 14.47	b 15.47	b 16.47	b 17.47	b 18.47	b 19.47	b 20.47	b 21.47
Dallendorf Ausbau		b 6.48	b 7.48	b 8.48	b 9.48	b 10.48	b 11.48	b 12.48	b 13.48	b 14.48	b 15.48	b 16.48	b 17.48	b 18.48	b 19.48	b 20.48	b 21.48
Dambeck Ausbau		b 6.49	b 7.49	b 8.49	b 9.49	b 10.49	b 11.49	b 12.49	b 13.49	b 14.49	b 15.49	b 16.49	b 17.49	b 18.49	b 19.49	b 20.49	b 21.49
Dambeck Dorf		b 6.50	b 7.50	b 8.50	b 9.50	b 10.50	b 11.50	b 12.50	b 13.50	b 14.50	b 15.50	b 16.50	b 17.50	b 18.50	b 19.50	b 20.50	b 21.50
<b>Anschlußhinweis</b>																	
von Wismar ZOB  130 an				8.49		10.49				14.49		AA16.49		AA18.49			
Bobitz Schule	ab	b 6.51	b 7.51	b 8.51	b 9.51	b 10.51	b 11.51	b 12.51	b 13.51	b 14.51	b 15.51	b 16.51	b 17.51	b 18.51	b 19.51	b 20.51	b 21.51
<b>Anschlußhinweis</b>																	
nach Wismar ZOB  130 ab			7.56		9.56				13.56		AA15.56		AA17.56				
Groß Krankow	ab	b 6.53	b 7.53	b 8.53	b 9.53	b 10.53	b 11.53	b 12.53	b 13.53	b 14.53	b 15.53	b 16.53	b 17.53	b 18.53	b 19.53	b 20.53	b 21.53
Groß Krankow Ausbau		b 6.54	b 7.54	b 8.54	b 9.54	b 10.54	b 11.54	b 12.54	b 13.54	b 14.54	b 15.54	b 16.54	b 17.54	b 18.54	b 19.54	b 20.54	b 21.54
Klein Krankow Ausbau		b 6.55	b 7.55	b 8.55	b 9.55	b 10.55	b 11.55	b 12.55	b 13.55	b 14.55	b 15.55	b 16.55	b 17.55	b 18.55	b 19.55	b 20.55	b 21.55
<b>Anschlußhinweis</b>																	
von Uphal Gewerbegebiet  63 an																	21.39
Klein Krankow Mitte	ab	b 6.56	b 7.56	b 8.56	b 9.56	b 10.56	b 11.56	b 12.56	b 13.56	b 14.56	b 15.56	b 16.56	b 17.56	b 18.56	b 19.56	b 20.56	b 21.56
Klein Krankow Ausbau		b 6.57	b 7.57	b 8.57	b 9.57	b 10.57	b 11.57	b 12.57	b 13.57	b 14.57	b 15.57	b 16.57	b 17.57	b 18.57	b 19.57	b 20.57	b 21.57
Groß Krankow Ausbau		b 6.58	b 7.58	b 8.58	b 9.58	b 10.58	b 11.58	b 12.58	b 13.58	b 14.58	b 15.58	b 16.58	b 17.58	b 18.58	b 19.58	b 20.58	b 21.58
Petersdorf bei Bobitz		b 6.59	b 7.59	b 8.59	b 9.59	b 10.59	b 11.59	b 12.59	b 13.59	b 14.59	b 15.59	b 16.59	b 17.59	b 18.59	b 19.59	b 20.59	b 21.59
Tressow Kreuzung		b 7.00	b 8.00	b 9.00	b 10.00	b 11.00	b 12.00	b 13.00	b 14.00	b 15.00	b 16.00	b 17.00	b 18.00	b 19.00	b 20.00	b 21.00	b 22.00
Tressow Dorf / Schule		b 7.01	b 8.01	b 9.01	b 10.01	b 11.01	b 12.01	b 13.01	b 14.01	b 15.01	b 16.01	b 17.01	b 18.01	b 19.01	b 20.01	b 21.01	b 22.01
Käselow bei Bobitz		b 7.03	b 8.03	b 9.03	b 10.03	b 11.03	b 12.03	b 13.03	b 14.03	b 15.03	b 16.03	b 17.03	b 18.03	b 19.03	b 20.03	b 21.03	b 22.03
Jamel Wendeplatz		b 7.05	b 8.05	b 9.05	b 10.05	b 11.05	b 12.05	b 13.05	b 14.05	b 15.05	b 16.05	b 17.05	b 18.05	b 19.05	b 20.05	b 21.05	b 22.05
Gressow Berg		b 7.06	b 8.06	b 9.06	b 10.06	b 11.06	b 12.06	b 13.06	b 14.06	b 15.06	b 16.06	b 17.06	b 18.06	b 19.06	b 20.06	b 21.06	b 22.06
Gressow Dorfteich		b 7.07	b 8.07	b 9.07	b 10.07	b 11.07	b 12.07	b 13.07	b 14.07	b 15.07	b 16.07	b 17.07	b 18.07	b 19.07	b 20.07	b 21.07	b 22.07
<b>Anschlußhinweis</b>																	
nach GVM Busbahnhof  330 ab		7.08		9.08		11.08		13.08		15.08		AA17.08		AA19.08		AA21.08	AA22.08
Krönkenhagen	ab	b 7.10	b 8.10	b 9.10	b 10.10	b 11.10	b 12.10	b 13.10	b 14.10	b 15.10	b 16.10	b 17.10	b 18.10	b 19.10	b 20.10	b 21.10	b 22.10
Barnekow		b 7.12	b 8.12	b 9.12	b 10.12	b 11.12	b 12.12	b 13.12	b 14.12	b 15.12	b 16.12	b 17.12	b 18.12	b 19.12	b 20.12	b 21.12	b 22.12
<b>Anschlußhinweis</b>																	
nach Wismar ZOB  18 ab			8.29	9.29	10.29	11.29	12.29	13.29	14.29	15.29	16.29	17.29	18.21				
Groß Woltersdorf	ab	b 7.13	b 8.13	b 9.13	b 10.13	b 11.13	b 12.13	b 13.13	b 14.13	b 15.13	b 16.13	b 17.13	b 18.13	b 19.13	b 20.13	b 21.13	b 22.13
Klein Woltersdorf Ausbau		b 7.15	b 8.15	b 9.15	b 10.15	b 11.15	b 12.15	b 13.15	b 14.15	b 15.15	b 16.15	b 17.15	b 18.15	b 19.15	b 20.15	b 21.15	b 22.15
Klein Woltersdorf		b 7.16	b 8.16	b 9.16	b 10.16	b 11.16	b 12.16	b 13.16	b 14.16	b 15.16	b 16.16	b 17.16	b 18.16	b 19.16	b 20.16	b 21.16	b 22.16
<b>Anschlußhinweis</b>																	
von Professor-Frege-Straße  12 an					10.04	11.04	12.04	13.04	14.04	15.04	16.04	17.04	18.04	19.04	20.04		
Gägelow Marktplatz	ab	b 7.19	b 8.19	b 9.19	b 10.19	b 11.19	b 12.19	b 13.19	b 14.19	b 15.19	b 16.19	b 17.19	b 18.19	b 19.19	b 20.19	b 21.19	b 22.19
<b>Anschlußhinweis</b>																	
nach Gägelow Garden Hotel  12 ab			8.35														
Gägelow Marktstraße	ab	b 7.20	b 8.20	b 9.20	b 10.20	b 11.20	b 12.20	b 13.20	b 14.20	b 15.20	b 16.20	b 17.20	b 18.20	b 19.20	b 20.20	b 21.20	b 22.20
Gägelow Kreuzung	an	b 7.21	b 8.21	b 9.21	b 10.21	b 11.21	b 12.21	b 13.21	b 14.21	b 15.21	b 16.21	b 17.21	b 18.21	b 19.21	b 20.21	b 21.21	b 22.21

**Erläuterungen :**

AA= an Samstagen; verkehrt nicht am 24. & 31.12.

① = Die Aufnahme des Verkehrs erfolgt zum 01.03.2024



Am 24.12. und 31.12. erfolgt der Verkehr wie an Samstagen mit Einschränkungen auf den Regioliinien.






		Samstag																
Haltstellen		①	①	①	①	①	①	①	①	①	①	①	①	①	①	①	①	①
Gägelow Wischer Straße	ab	5.05	6.04	7.05	8.05	9.05	10.05	11.05	12.05	13.05	14.05	15.05	16.05	17.05	18.05	19.05	20.05	20.53
Gägelow Marktstraße		b 5.06	b 6.05	b 7.06	b 8.06	b 9.06	b 10.06	b 11.06	b 12.06	b 13.06	b 14.06	b 15.06	b 16.06	b 17.06	b 18.06	b 19.06	b 20.06	b 20.54
<b>Anschlußhinweis</b>																		
von Professor-Frege-Straße  12 an																		
							10.04	11.04	12.04	13.04	14.04	15.04	16.04	17.04	18.04	19.04	20.04	
Gägelow Marktplatz	ab	b 5.07	b 6.06	b 7.07	b 8.07	b 9.07	b 10.07	b 11.07	b 12.07	b 13.07	b 14.07	b 15.07	b 16.07	b 17.07	b 18.07	b 19.07	b 20.07	b 20.55
<b>Anschlußhinweis</b>																		
nach Professor-Frege-Straße  12 ab																		
					8.19	9.19	10.19	11.19	12.19	13.19	14.19	15.19	16.19	17.19	18.19			
Klein Woltersdorf	ab	b 5.10	b 6.09	b 7.10	b 8.10	b 9.10	b 10.10	b 11.10	b 12.10	b 13.10	b 14.10	b 15.10	b 16.10	b 17.10	b 18.10	b 19.10	b 20.10	b 20.58
Klein Woltersdorf Ausbau		b 5.11	b 6.10	b 7.11	b 8.11	b 9.11	b 10.11	b 11.11	b 12.11	b 13.11	b 14.11	b 15.11	b 16.11	b 17.11	b 18.11	b 19.11	b 20.11	b 20.59
Groß Woltersdorf		b 5.12	b 6.11	b 7.12	b 8.12	b 9.12	b 10.12	b 11.12	b 12.12	b 13.12	b 14.12	b 15.12	b 16.12	b 17.12	b 18.12	b 19.12	b 20.12	b 21.00
Barnekow		b 5.14	b 6.13	b 7.14	b 8.14	b 9.14	b 10.14	b 11.14	b 12.14	b 13.14	b 14.14	b 15.14	b 16.14	b 17.14	b 18.14	b 19.14	b 20.14	b 21.02
<b>Anschlußhinweis</b>																		
nach Wismar ZOB  18 ab																		
					8.29	9.29	10.29	11.29	12.29	13.29	14.29	15.29	16.29	17.29	18.21			
Krönkenhagen	ab	b 5.16	b 6.15	b 7.16	b 8.16	b 9.16	b 10.16	b 11.16	b 12.16	b 13.16	b 14.16	b 15.16	b 16.16	b 17.16	b 18.16	b 19.16	b 20.16	b 21.04
<b>Anschlußhinweis</b>																		
von Wismar ZOB  330 an																		
				7.08	9.08	11.08	13.08	15.08	AA17.08	AA19.08								
Gressow Dorfteich	ab	b 5.19	b 6.18	b 7.19	b 8.19	b 9.19	b 10.19	b 11.19	b 12.19	b 13.19	b 14.19	b 15.19	b 16.19	b 17.19	b 18.19	b 19.19	b 20.19	b 21.07
<b>Anschlußhinweis</b>																		
nach GVM Busbahnhof  330 ab																		
																		AA21.08
Jamel Wendeplatz	ab	b 5.21	b 6.20	b 7.21	b 8.21	b 9.21	b 10.21	b 11.21	b 12.21	b 13.21	b 14.21	b 15.21	b 16.21	b 17.21	b 18.21	b 19.21	b 20.21	b 21.09
Gressow Berg		b 5.22	b 6.21	b 7.22	b 8.22	b 9.22	b 10.22	b 11.22	b 12.22	b 13.22	b 14.22	b 15.22	b 16.22	b 17.22	b 18.22	b 19.22	b 20.22	b 21.10
Käselow bei Bobitz		b 5.25	b 6.24	b 7.25	b 8.25	b 9.25	b 10.25	b 11.25	b 12.25	b 13.25	b 14.25	b 15.25	b 16.25	b 17.25	b 18.25	b 19.25	b 20.25	b 21.13
Tressow Dorf / Schule		b 5.26	b 6.25	b 7.26	b 8.26	b 9.26	b 10.26	b 11.26	b 12.26	b 13.26	b 14.26	b 15.26	b 16.26	b 17.26	b 18.26	b 19.26	b 20.26	b 21.14
Tressow Kreuzung		b 5.26	b 6.25	b 7.26	b 8.26	b 9.26	b 10.26	b 11.26	b 12.26	b 13.26	b 14.26	b 15.26	b 16.26	b 17.26	b 18.26	b 19.26	b 20.26	b 21.14
Petersdorf bei Bobitz		b 5.27	b 6.26	b 7.27	b 8.27	b 9.27	b 10.27	b 11.27	b 12.27	b 13.27	b 14.27	b 15.27	b 16.27	b 17.27	b 18.27	b 19.27	b 20.27	b 21.15
Groß Krankow Ausbau		b 5.28	b 6.27	b 7.28	b 8.28	b 9.28	b 10.28	b 11.28	b 12.28	b 13.28	b 14.28	b 15.28	b 16.28	b 17.28	b 18.28	b 19.28	b 20.28	b 21.16
Klein Krankow Ausbau		b 5.29	b 6.28	b 7.29	b 8.29	b 9.29	b 10.29	b 11.29	b 12.29	b 13.29	b 14.29	b 15.29	b 16.29	b 17.29	b 18.29	b 19.29	b 20.29	b 21.17
<b>Anschlußhinweis</b>																		
von Uphal Gewerbegebiet  63 an																		
																		21.01
Klein Krankow Mitte	ab	b 5.30	b 6.29	b 7.30	b 8.30	b 9.30	b 10.30	b 11.30	b 12.30	b 13.30	b 14.30	b 15.30	b 16.30	b 17.30	b 18.30	b 19.30	b 20.30	b 21.18
<b>Anschlußhinweis</b>																		
nach Uphal Gewerbegebiet  63 ab																		
		5.44	7.44	8.44	9.44	10.44	11.44	12.44	13.44	14.44	15.44	16.44	17.44	18.44	19.44	20.43		
Klein Krankow Ausbau	ab	b 5.31	b 6.30	b 7.31	b 8.31	b 9.31	b 10.31	b 11.31	b 12.31	b 13.31	b 14.31	b 15.31	b 16.31	b 17.31	b 18.31	b 19.31	b 20.31	b 21.19
Groß Krankow Ausbau		b 5.32	b 6.31	b 7.32	b 8.32	b 9.32	b 10.32	b 11.32	b 12.32	b 13.32	b 14.32	b 15.32	b 16.32	b 17.32	b 18.32	b 19.32	b 20.32	b 21.20
Groß Krankow		b 5.33	b 6.32	b 7.33	b 8.33	b 9.33	b 10.33	b 11.33	b 12.33	b 13.33	b 14.33	b 15.33	b 16.33	b 17.33	b 18.33	b 19.33	b 20.33	b 21.21
Bobitz Schule		b 5.35	b 6.34	b 7.35	b 8.35	b 9.35	b 10.35	b 11.35	b 12.35	b 13.35	b 14.35	b 15.35	b 16.35	b 17.35	b 18.35	b 19.35	b 20.35	b 21.23
<b>Anschlußhinweis</b>																		
nach Gadebusch ZOB  130 ab																		
				8.49	10.49						14.49	AA16.49	AA18.49					
Dallendorf Dorf	ab	b 5.37	b 6.36	b 7.37	b 8.37	b 9.37	b 10.37	b 11.37	b 12.37	b 13.37	b 14.37	b 15.37	b 16.37	b 17.37	b 18.37	b 19.37	b 20.37	b 21.25
Dallendorf Ausbau		b 5.38	b 6.37	b 7.38	b 8.38	b 9.38	b 10.38	b 11.38	b 12.38	b 13.38	b 14.38	b 15.38	b 16.38	b 17.38	b 18.38	b 19.38	b 20.38	b 21.26
Dambeck Ausbau		b 5.39	b 6.38	b 7.39	b 8.39	b 9.39	b 10.39	b 11.39	b 12.39	b 13.39	b 14.39	b 15.39	b 16.39	b 17.39	b 18.39	b 19.39	b 20.39	b 21.27
Dambeck Dorf		b 5.40	b 6.39	b 7.40	b 8.40	b 9.40	b 10.40	b 11.40	b 12.40	b 13.40	b 14.40	b 15.40	b 16.40	b 17.40	b 18.40	b 19.40	b 20.40	b 21.28
Bobitz Schule		b 5.41	b 6.40	b 7.41	b 8.41	b 9.41	b 10.41	b 11.41	b 12.41	b 13.41	b 14.41	b 15.41	b 16.41	b 17.41	b 18.41	b 19.41	b 20.41	b 21.29
<b>Anschlußhinweis</b>																		
nach Wismar ZOB  130 ab																		
				7.56	8.49	9.56	10.49			13.56	14.49	AA15.56	AA16.49	AA17.56	AA18.49			
Neu Saunstorf	ab	b 5.43	b 6.42	b 7.43	b 8.43	b 9.43	b 10.43	b 11.43	b 12.43	b 13.43	b 14.43	b 15.43	b 16.43	b 17.43	b 18.43	b 19.43	b 20.43	b 21.31
Naudin		b 5.44	b 6.43	b 7.44	b 8.44	b 9.44	b 10.44	b 11.44	b 12.44	b 13.44	b 14.44	b 15.44	b 16.44	b 17.44	b 18.44	b 19.44	b 20.44	b 21.32
Glashagen		b 5.46	b 6.45	b 7.46	b 8.46	b 9.46	b 10.46	b 11.46	b 12.46	b 13.46	b 14.46	b 15.46	b 16.46	b 17.46	b 18.46	b 19.46	b 20.46	b 21.34
Rastorf		b 5.48	b 6.47	b 7.48	b 8.48	b 9.48	b 10.48	b 11.48	b 12.48	b 13.48	b 14.48	b 15.48	b 16.48	b 17.48	b 18.48	b 19.48	b 20.48	b 21.36
Grapen Stieten		b 5.50	b 6.49	b 7.50	b 8.50	b 9.50	b 10.50	b 11.50	b 12.50	b 13.50	b 14.50	b 15.50	b 16.50	b 17.50	b 18.50	b 19.50	b 20.50	b 21.38
Rambow		b 5.53	b 6.52	b 7.53	b 8.53	b 9.53	b 10.53	b 11.53	b 12.53	b 13.53	b 14.53	b 15.53	b 16.53	b 17.53	b 18.53	b 19.53	b 20.53	b 21.41
Petersdorf bei Groß Stieten		b 5.57	b 6.56	b 7.57	b 8.57	b 9.57	b 10.57	b 11.57	b 12.57	b 13.57	b 14.57	b 15.57	b 16.57	b 17.57	b 18.57	b 19.57	b 20.57	b 21.45
Moidentin Dorf		b 5.59	b 6.58	b 7.59	b 8.59	b 9.59	b 10.59	b 11.59	b 12.59	b 13.59	b 14.59	b 15.59	b 16.59	b 17.59	b 18.59	b 19.59	b 20.59	b 21.47
<b>Anschlußhinweis</b>																		
von Schwerin HBF  RB 17 an																		
von Wismar ZOB  RB 17 an																		
												15.58						21.33
												15.59						
Dorf Mecklenburg Bahnhof	ab	b 6.02	b 7.01	b 8.02	b 9.02	b 10.02	b 11.02	b 12.02	b 13.02	b 14.02	b 15.02	b 16.02	b 17.02	b 18.02	b 19.02	b 20.02	b 21.02	b 21.50
<b>Anschlußhinweis</b>																		
nach Wismar ZOB  RB 17 ab																		
				8.11														
Dorf Mecklenburg B106	an	b 6.04	b 7.03	b 8.04	b 9.04	b 10.04	b 11.04	b 12.04	b 13.04	b 14.04	b 15.04	b 16.04	b 17.04	b 18.04	b 19.04	b 20.04	b 21.04	b 21.52
<b>Anschlußhinweis</b>																		
nach Wismar ZOB  235 ab																		
				8.05	10.05	12.05	14.05	16.05	AA18.05	AA20.05								

Erläuterungen :

AA= an Samstagen; verkehrt nicht am 24. & 31.12.

① = Die Aufnahme des Verkehrs erfolgt zum 01.03.2024

Am 24.12. und 31.12. erfolgt der Verkehr wie an Samstagen mit Einschränkungen auf den Regioliinien.

Haltestellen	Sonn- und Feiertag						
	①	①	①	①	①	①	①
<b>Anschlußhinweis</b>							
von Wismar ZOB  235 an	6.45	8.45	10.45	12.45	14.45	16.45	18.45
Dorf Mecklenburg B106 ab	6.48	8.48	10.48	12.48	14.48	16.48	18.48
<b>Anschlußhinweis</b>							
von Schwerin HBF  RB 17 an	6.31						
von Wismar ZOB  RB 17 an	6.30	8.30	10.30	12.30	14.30	16.30	18.30
Dorf Mecklenburg Bahnhof ab	b 6.50	b 8.50	b 10.50	b 12.50	b 14.50	b 16.50	b 18.50
Moidentin Dorf	b 6.53	b 8.53	b 10.53	b 12.53	b 14.53	b 16.53	b 18.53
Petersdorf bei Groß Stieten	b 6.55	b 8.55	b 10.55	b 12.55	b 14.55	b 16.55	b 18.55
Rambow	b 6.59	b 8.59	b 10.59	b 12.59	b 14.59	b 16.59	b 18.59
Grapen Stieten	b 7.02	b 9.02	b 11.02	b 13.02	b 15.02	b 17.02	b 19.02
Rastorf	b 7.04	b 9.04	b 11.04	b 13.04	b 15.04	b 17.04	b 19.04
Glashagen	b 7.06	b 9.06	b 11.06	b 13.06	b 15.06	b 17.06	b 19.06
Naudin	b 7.08	b 9.08	b 11.08	b 13.08	b 15.08	b 17.08	b 19.08
Neu Saunstorf	b 7.09	b 9.09	b 11.09	b 13.09	b 15.09	b 17.09	b 19.09
Bobitz Schule	b 7.45	b 9.45	b 11.45	b 13.45	b 15.45	b 17.45	b 19.45
Dallendorf Dorf	b 7.47	b 9.47	b 11.47	b 13.47	b 15.47	b 17.47	b 19.47
Dallendorf Ausbau	b 7.48	b 9.48	b 11.48	b 13.48	b 15.48	b 17.48	b 19.48
Dambeck Ausbau	b 7.49	b 9.49	b 11.49	b 13.49	b 15.49	b 17.49	b 19.49
Dambeck Dorf	b 7.50	b 9.50	b 11.50	b 13.50	b 15.50	b 17.50	b 19.50
Bobitz Schule	b 7.51	b 9.51	b 11.51	b 13.51	b 15.51	b 17.51	b 19.51
<b>Anschlußhinweis</b>							
nach Wismar ZOB  130 ab	7.56	9.56		13.56	15.56	17.56	
Groß Krankow ab	b 7.53	b 9.53	b 11.53	b 13.53	b 15.53	b 17.53	b 19.53
Groß Krankow Ausbau	b 7.54	b 9.54	b 11.54	b 13.54	b 15.54	b 17.54	b 19.54
Klein Krankow Ausbau	b 7.55	b 9.55	b 11.55	b 13.55	b 15.55	b 17.55	b 19.55
Klein Krankow Mitte	b 7.56	b 9.56	b 11.56	b 13.56	b 15.56	b 17.56	b 19.56
Klein Krankow Ausbau	b 7.57	b 9.57	b 11.57	b 13.57	b 15.57	b 17.57	b 19.57
Groß Krankow Ausbau	b 7.58	b 9.58	b 11.58	b 13.58	b 15.58	b 17.58	b 19.58
Petersdorf bei Bobitz	b 7.59	b 9.59	b 11.59	b 13.59	b 15.59	b 17.59	b 19.59
Tressow Kreuzung	b 8.00	b 10.00	b 12.00	b 14.00	b 16.00	b 18.00	b 20.00
Tressow Dorf / Schule	b 8.01	b 10.01	b 12.01	b 14.01	b 16.01	b 18.01	b 20.01
Käselow bei Bobitz	b 8.03	b 10.03	b 12.03	b 14.03	b 16.03	b 18.03	b 20.03
Jamel Wendeplatz	b 8.05	b 10.05	b 12.05	b 14.05	b 16.05	b 18.05	b 20.05
Gressow Berg	b 8.06	b 10.06	b 12.06	b 14.06	b 16.06	b 18.06	b 20.06
Gressow Dorfteich	b 8.07	b 10.07	b 12.07	b 14.07	b 16.07	b 18.07	b 20.07
Krönkenhagen	b 8.10	b 10.10	b 12.10	b 14.10	b 16.10	b 18.10	b 20.10
Barnekow	b 8.12	b 10.12	b 12.12	b 14.12	b 16.12	b 18.12	b 20.12
<b>Anschlußhinweis</b>							
nach Wismar ZOB 18 ab		10.29	12.29	14.29	16.29		
Groß Woltersdorf ab	b 8.13	b 10.13	b 12.13	b 14.13	b 16.13	b 18.13	b 20.13
Klein Woltersdorf Ausbau	b 8.15	b 10.15	b 12.15	b 14.15	b 16.15	b 18.15	b 20.15
Klein Woltersdorf	b 8.16	b 10.16	b 12.16	b 14.16	b 16.16	b 18.16	b 20.16
<b>Anschlußhinweis</b>							
von Professor-Frege-Straße  12 an		10.04	12.04	14.04	16.04	18.04	
Gägelow Marktplatz ab	b 8.19	b 10.19	b 12.19	b 14.19	b 16.19	b 18.19	b 20.19
Gägelow Marktstraße ↓	b 8.20	b 10.20	b 12.20	b 14.20	b 16.20	b 18.20	b 20.20
Gägelow Kreuzung an	b 8.21	b 10.21	b 12.21	b 14.21	b 16.21	b 18.21	b 20.21

## Erläuterungen :

① = Die Aufnahme des Verkehrs erfolgt zum 01.03.2024



Am 24.12. und 31.12. erfolgt der Verkehr wie an Samstagen mit Einschränkungen auf den Regioliinien.

Haltestellen	Sonn- und Feiertag						
	①	①	①	①	①	①	①
Gägelow Wischer Straße ab	7.05	9.05	11.05	13.05	15.05	17.05	19.05
Gägelow Marktstraße	<b>b</b> 7.06	<b>b</b> 9.06	<b>b</b> 11.06	<b>b</b> 13.06	<b>b</b> 15.06	<b>b</b> 17.06	<b>b</b> 19.06
<b>Anschlußhinweis</b>							
von Professor-Frege-Straße  12 an			11.04	13.04	15.04	17.04	19.04
Gägelow Marktplatz ab	<b>b</b> 7.07	<b>b</b> 9.07	<b>b</b> 11.07	<b>b</b> 13.07	<b>b</b> 15.07	<b>b</b> 17.07	<b>b</b> 19.07
<b>Anschlußhinweis</b>							
nach Professor-Frege-Straße  12 ab		9.19	11.19	13.19	15.19	17.19	
Klein Woltersdorf ab	<b>b</b> 7.10	<b>b</b> 9.10	<b>b</b> 11.10	<b>b</b> 13.10	<b>b</b> 15.10	<b>b</b> 17.10	<b>b</b> 19.10
Klein Woltersdorf Ausbau	<b>b</b> 7.11	<b>b</b> 9.11	<b>b</b> 11.11	<b>b</b> 13.11	<b>b</b> 15.11	<b>b</b> 17.11	<b>b</b> 19.11
Groß Woltersdorf	<b>b</b> 7.12	<b>b</b> 9.12	<b>b</b> 11.12	<b>b</b> 13.12	<b>b</b> 15.12	<b>b</b> 17.12	<b>b</b> 19.12
Barnekow	<b>b</b> 7.14	<b>b</b> 9.14	<b>b</b> 11.14	<b>b</b> 13.14	<b>b</b> 15.14	<b>b</b> 17.14	<b>b</b> 19.14
<b>Anschlußhinweis</b>							
nach Wismar ZOB  18 ab		9.29	11.29	13.29	15.29	17.21	
Krönkenhagen ab	<b>b</b> 7.16	<b>b</b> 9.16	<b>b</b> 11.16	<b>b</b> 13.16	<b>b</b> 15.16	<b>b</b> 17.16	<b>b</b> 19.16
<b>Anschlußhinweis</b>							
von Wismar ZOB  330 an		9.08	11.08	13.08	15.08	17.08	19.08
Gressow Dorfteich ab	<b>b</b> 7.19	<b>b</b> 9.19	<b>b</b> 11.19	<b>b</b> 13.19	<b>b</b> 15.19	<b>b</b> 17.19	<b>b</b> 19.19
Jamel Wendeplatz	<b>b</b> 7.21	<b>b</b> 9.21	<b>b</b> 11.21	<b>b</b> 13.21	<b>b</b> 15.21	<b>b</b> 17.21	<b>b</b> 19.21
Gressow Berg	<b>b</b> 7.22	<b>b</b> 9.22	<b>b</b> 11.22	<b>b</b> 13.22	<b>b</b> 15.22	<b>b</b> 17.22	<b>b</b> 19.22
Käselow bei Bobitz	<b>b</b> 7.25	<b>b</b> 9.25	<b>b</b> 11.25	<b>b</b> 13.25	<b>b</b> 15.25	<b>b</b> 17.25	<b>b</b> 19.25
Tressow Dorf / Schule	<b>b</b> 7.26	<b>b</b> 9.26	<b>b</b> 11.26	<b>b</b> 13.26	<b>b</b> 15.26	<b>b</b> 17.26	<b>b</b> 19.26
Tressow Kreuzung	<b>b</b> 7.26	<b>b</b> 9.26	<b>b</b> 11.26	<b>b</b> 13.26	<b>b</b> 15.26	<b>b</b> 17.26	<b>b</b> 19.26
Petersdorf bei Bobitz	<b>b</b> 7.27	<b>b</b> 9.27	<b>b</b> 11.27	<b>b</b> 13.27	<b>b</b> 15.27	<b>b</b> 17.27	<b>b</b> 19.27
Groß Krankow Ausbau	<b>b</b> 7.28	<b>b</b> 9.28	<b>b</b> 11.28	<b>b</b> 13.28	<b>b</b> 15.28	<b>b</b> 17.28	<b>b</b> 19.28
Klein Krankow Ausbau	<b>b</b> 7.29	<b>b</b> 9.29	<b>b</b> 11.29	<b>b</b> 13.29	<b>b</b> 15.29	<b>b</b> 17.29	<b>b</b> 19.29
Klein Krankow Mitte	<b>b</b> 7.30	<b>b</b> 9.30	<b>b</b> 11.30	<b>b</b> 13.30	<b>b</b> 15.30	<b>b</b> 17.30	<b>b</b> 19.30
Klein Krankow Ausbau	<b>b</b> 7.31	<b>b</b> 9.31	<b>b</b> 11.31	<b>b</b> 13.31	<b>b</b> 15.31	<b>b</b> 17.31	<b>b</b> 19.31
Groß Krankow Ausbau	<b>b</b> 7.32	<b>b</b> 9.32	<b>b</b> 11.32	<b>b</b> 13.32	<b>b</b> 15.32	<b>b</b> 17.32	<b>b</b> 19.32
Groß Krankow	<b>b</b> 7.33	<b>b</b> 9.33	<b>b</b> 11.33	<b>b</b> 13.33	<b>b</b> 15.33	<b>b</b> 17.33	<b>b</b> 19.33
Bobitz Schule	<b>b</b> 7.35	<b>b</b> 9.35	<b>b</b> 11.35	<b>b</b> 13.35	<b>b</b> 15.35	<b>b</b> 17.35	<b>b</b> 19.35
Dallendorf Dorf	<b>b</b> 7.37	<b>b</b> 9.37	<b>b</b> 11.37	<b>b</b> 13.37	<b>b</b> 15.37	<b>b</b> 17.37	<b>b</b> 19.37
Dallendorf Ausbau	<b>b</b> 7.38	<b>b</b> 9.38	<b>b</b> 11.38	<b>b</b> 13.38	<b>b</b> 15.38	<b>b</b> 17.38	<b>b</b> 19.38
Dambeck Ausbau	<b>b</b> 7.39	<b>b</b> 9.39	<b>b</b> 11.39	<b>b</b> 13.39	<b>b</b> 15.39	<b>b</b> 17.39	<b>b</b> 19.39
Dambeck Dorf	<b>b</b> 7.40	<b>b</b> 9.40	<b>b</b> 11.40	<b>b</b> 13.40	<b>b</b> 15.40	<b>b</b> 17.40	<b>b</b> 19.40
Bobitz Schule	<b>b</b> 7.41	<b>b</b> 9.41	<b>b</b> 11.41	<b>b</b> 13.41	<b>b</b> 15.41	<b>b</b> 17.41	<b>b</b> 19.41
<b>Anschlußhinweis</b>							
nach Wismar ZOB  130 ab	7.56	9.56		13.56	15.56	17.56	
Neu Saunstorf ab	<b>b</b> 7.43	<b>b</b> 9.43	<b>b</b> 11.43	<b>b</b> 13.43	<b>b</b> 15.43	<b>b</b> 17.43	<b>b</b> 19.43
Naudin	<b>b</b> 7.44	<b>b</b> 9.44	<b>b</b> 11.44	<b>b</b> 13.44	<b>b</b> 15.44	<b>b</b> 17.44	<b>b</b> 19.44
Glashagen	<b>b</b> 7.46	<b>b</b> 9.46	<b>b</b> 11.46	<b>b</b> 13.46	<b>b</b> 15.46	<b>b</b> 17.46	<b>b</b> 19.46
Rastorf	<b>b</b> 7.48	<b>b</b> 9.48	<b>b</b> 11.48	<b>b</b> 13.48	<b>b</b> 15.48	<b>b</b> 17.48	<b>b</b> 19.48
Grapen Stieten	<b>b</b> 7.50	<b>b</b> 9.50	<b>b</b> 11.50	<b>b</b> 13.50	<b>b</b> 15.50	<b>b</b> 17.50	<b>b</b> 19.50
Rambow	<b>b</b> 7.53	<b>b</b> 9.53	<b>b</b> 11.53	<b>b</b> 13.53	<b>b</b> 15.53	<b>b</b> 17.53	<b>b</b> 19.53
Petersdorf bei Groß Stieten	<b>b</b> 7.57	<b>b</b> 9.57	<b>b</b> 11.57	<b>b</b> 13.57	<b>b</b> 15.57	<b>b</b> 17.57	<b>b</b> 19.57
Moidentin Dorf	<b>b</b> 7.59	<b>b</b> 9.59	<b>b</b> 11.59	<b>b</b> 13.59	<b>b</b> 15.59	<b>b</b> 17.59	<b>b</b> 19.59
<b>Anschlußhinweis</b>							
von Schwerin HBF  RB 17 an					15.58		
von Wismar ZOB  RB 17 an					15.59		
Dorf Mecklenburg Bahnhof ab	<b>b</b> 8.02	<b>b</b> 10.02	<b>b</b> 12.02	<b>b</b> 14.02	<b>b</b> 16.02	<b>b</b> 18.02	<b>b</b> 20.02
<b>Anschlußhinweis</b>							
nach Wismar ZOB  RB 17 ab	8.11						
Dorf Mecklenburg B106 an	<b>b</b> 8.04	<b>b</b> 10.04	<b>b</b> 12.04	<b>b</b> 14.04	<b>b</b> 16.04	<b>b</b> 18.04	<b>b</b> 20.04
<b>Anschlußhinweis</b>							
nach Wismar ZOB  235 ab	8.05	10.05	12.05	14.05	16.05	18.05	20.05

Erläuterungen :

① = Die Aufnahme des Verkehrs erfolgt zum 01.03.2024