






Am 24.12. und 31.12. erfolgt der Verkehr bis 15:30 Uhr.

Haltestellen	Montag - Freitag																
	Ⓔ	Ⓔ	Ⓔ	Ⓔ	Ⓔ	Ⓔ	Ⓔ	Ⓔ	Ⓔ	Ⓔ	Ⓔ	Ⓔ	Ⓔ	Ⓔ	Ⓔ	Ⓔ	
Anschlußhinweis																	
von Gadebusch ZOB  145 an		6.02	7.02														
von Selmsdorf Str. der Freiheit  145 an				7.49	8.49		10.49		12.49		14.49		16.49	17.49	18.49		
von Pasewalk-Szczecin  RE 4 an		5.58		7.50													
Schönberg Bahnhof ab	5.03	6.03	7.03	8.03	9.03	10.03	11.03	12.03	13.03	14.03	15.03	16.03	17.03	18.03	19.03	20.03	21.03
Schönberg Markt	b 5.04	b 6.04	b 7.04	b 8.04	b 9.04	b 10.04	b 11.04	b 12.04	b 13.04	b 14.04	b 15.04	b 16.04	b 17.04	b 18.04	b 19.04	b 20.04	b 21.04
Schönberg A.-Bebel-Str.	b 5.05	b 6.05	b 7.05	b 8.05	b 9.05	b 10.05	b 11.05	b 12.05	b 13.05	b 14.05	b 15.05	b 16.05	b 17.05	b 18.05	b 19.05	b 20.05	b 21.05
Schönberg Friedhof	b 5.06	b 6.06	b 7.06	b 8.06	b 9.06	b 10.06	b 11.06	b 12.06	b 13.06	b 14.06	b 15.06	b 16.06	b 17.06	b 18.06	b 19.06	b 20.06	b 21.06
Niendorf bei Schönberg	b 5.08	b 6.08	b 7.08	b 8.08	b 9.08	b 10.08	b 11.08	b 12.08	b 13.08	b 14.08	b 15.08	b 16.08	b 17.08	b 18.08	b 19.08	b 20.08	b 21.08
Eulenkrog/Bechelsdorf Abzweig	b 5.09	b 6.09	b 7.09	b 8.09	b 9.09	b 10.09	b 11.09	b 12.09	b 13.09	b 14.09	b 15.09	b 16.09	b 17.09	b 18.09	b 19.09	b 20.09	b 21.09
Ollndorf Abzweig	b 5.10	b 6.10	b 7.10	b 8.10	b 9.10	b 10.10	b 11.10	b 12.10	b 13.10	b 14.10	b 15.10	b 16.10	b 17.10	b 18.10	b 19.10	b 20.10	b 21.10
Raddingsdorf Kreuzung	b 5.11	b 6.11	b 7.11	b 8.11	b 9.11	b 10.11	b 11.11	b 12.11	b 13.11	b 14.11	b 15.11	b 16.11	b 17.11	b 18.11	b 19.11	b 20.11	b 21.11
Rieps Neue Welt	b 5.12	b 6.12	b 7.12	b 8.12	b 9.12	b 10.12	b 11.12	b 12.12	b 13.12	b 14.12	b 15.12	b 16.12	b 17.12	b 18.12	b 19.12	b 20.12	b 21.12
Rieps Abzweig	b 5.13	b 6.13	b 7.13	b 8.13	b 9.13	b 10.13	b 11.13	b 12.13	b 13.13	b 14.13	b 15.13	b 16.13	b 17.13	b 18.13	b 19.13	b 20.13	b 21.13
Rieps	b 5.13	b 6.13	b 7.13	b 8.13	b 9.13	b 10.13	b 11.13	b 12.13	b 13.13	b 14.13	b 15.13	b 16.13	b 17.13	b 18.13	b 19.13	b 20.13	b 21.13
Wendorf	b 5.14	b 6.14	b 7.14	b 8.14	b 9.14	b 10.14	b 11.14	b 12.14	b 13.14	b 14.14	b 15.14	b 16.14	b 17.14	b 18.14	b 19.14	b 20.14	b 21.14
Schlagsülsdorf	b 5.15	b 6.15	b 7.15	b 8.15	b 9.15	b 10.15	b 11.15	b 12.15	b 13.15	b 14.15	b 15.15	b 16.15	b 17.15	b 18.15	b 19.15	b 20.15	b 21.15
Thandorf	b 5.17	b 6.17	b 7.17	b 8.17	b 9.17	b 10.17	b 11.17	b 12.17	b 13.17	b 14.17	b 15.17	b 16.17	b 17.17	b 18.17	b 19.17	b 20.17	b 21.17
Utecht	b 5.20	b 6.20	b 7.20	b 8.20	b 9.20	b 10.20	b 11.20	b 12.20	b 13.20	b 14.20	b 15.20	b 16.20	b 17.20	b 18.20	b 19.20	b 20.20	b 21.20
Campow	b 5.21	b 6.21	b 7.21	b 8.21	b 9.21	b 10.21	b 11.21	b 12.21	b 13.21	b 14.21	b 15.21	b 16.21	b 17.21	b 18.21	b 19.21	b 20.21	b 21.21
Thandorf	b 5.24	b 6.24	b 7.24	b 8.24	b 9.24	b 10.24	b 11.24	b 12.24	b 13.24	b 14.24	b 15.24	b 16.24	b 17.24	b 18.24	b 19.24	b 20.24	b 21.24
Heiligeland Abzweig	b 5.25	b 6.25	b 7.25	b 8.25	b 9.25	b 10.25	b 11.25	b 12.25	b 13.25	b 14.25	b 15.25	b 16.25	b 17.25	b 18.25	b 19.25	b 20.25	b 21.25
Heiligeland	b 5.26	b 6.26	b 7.26	b 8.26	b 9.26	b 10.26	b 11.26	b 12.26	b 13.26	b 14.26	b 15.26	b 16.26	b 17.26	b 18.26	b 19.26	b 20.26	b 21.26
Schlagresdorf	b 5.28	b 6.28	b 7.28	b 8.28	b 9.28	b 10.28	b 11.28	b 12.28	b 13.28	b 14.28	b 15.28	b 16.28	b 17.28	b 18.28	b 19.28	b 20.28	b 21.28
Anschlußhinweis																	
von Ratzeburg, Bahnhof  74 an			7.20	8.20	9.20	10.20	11.20	12.20	13.20	14.20	15.20	16.20	17.20	18.20	19.20	20.20	21.20
Schlagsdorf ab	b 5.30	b 6.30	b 7.30	b 8.30	b 9.30	b 10.30	b 11.30	b 12.30	b 13.30	b 14.30	b 15.30	b 16.30	b 17.30	b 18.30	b 19.30	b 20.30	b 21.30
Anschlußhinweis																	
nach Ratzeburg, Bahnhof  74 ab	5.35	6.50	7.50	8.50	9.50	10.50	11.50	12.50	13.50	14.50	15.50	16.50	17.50	18.50	19.50	20.50	
Schlagbrücke Forstkaten ab	b 5.31	b 6.31	b 7.31	b 8.31	b 9.31	b 10.31	b 11.31	b 12.31	b 13.31	b 14.31	b 15.31	b 16.31	b 17.31	b 18.31	b 19.31	b 20.31	b 21.31
Schlagbrücke	b 5.32	b 6.32	b 7.32	b 8.32	b 9.32	b 10.32	b 11.32	b 12.32	b 13.32	b 14.32	b 15.32	b 16.32	b 17.32	b 18.32	b 19.32	b 20.32	b 21.32
Groß Molzahn Abzweig	b 5.33	b 6.33	b 7.33	b 8.33	b 9.33	b 10.33	b 11.33	b 12.33	b 13.33	b 14.33	b 15.33	b 16.33	b 17.33	b 18.33	b 19.33	b 20.33	b 21.33
Groß Molzahn Neubau	b 5.34	b 6.34	b 7.34	b 8.34	b 9.34	b 10.34	b 11.34	b 12.34	b 13.34	b 14.34	b 15.34	b 16.34	b 17.34	b 18.34	b 19.34	b 20.34	b 21.34
Groß Molzahn Wende	b 5.35	b 6.35	b 7.35	b 8.35	b 9.35	b 10.35	b 11.35	b 12.35	b 13.35	b 14.35	b 15.35	b 16.35	b 17.35	b 18.35	b 19.35	b 20.35	b 21.35
Klein Molzahn	b 5.37	b 6.37	b 7.37	b 8.37	b 9.37	b 10.37	b 11.37	b 12.37	b 13.37	b 14.37	b 15.37	b 16.37	b 17.37	b 18.37	b 19.37	b 20.37	b 21.37
Stove Berg	b 5.38	b 6.38	b 7.38	b 8.38	b 9.38	b 10.38	b 11.38	b 12.38	b 13.38	b 14.38	b 15.38	b 16.38	b 17.38	b 18.38	b 19.38	b 20.38	b 21.38
Stove bei Carlow	b 5.39	b 6.39	b 7.39	b 8.39	b 9.39	b 10.39	b 11.39	b 12.39	b 13.39	b 14.39	b 15.39	b 16.39	b 17.39	b 18.39	b 19.39	b 20.39	b 21.39
Cronskamp	b 5.41	b 6.41	b 7.41	b 8.41	b 9.41	b 10.41	b 11.41	b 12.41	b 13.41	b 14.41	b 15.41	b 16.41	b 17.41	b 18.41	b 19.41	b 20.41	b 21.41
Carlow Kindergarten	b 5.43	b 6.43	b 7.43	b 8.43	b 9.43	b 10.43	b 11.43	b 12.43	b 13.43	b 14.43	b 15.43	b 16.43	b 17.43	b 18.43	b 19.43	b 20.43	b 21.43
Klocksdorf	b 5.45	b 6.45	b 7.45	b 8.45	b 9.45	b 10.45	b 11.45	b 12.45	b 13.45	b 14.45	b 15.45	b 16.45	b 17.45	b 18.45	b 19.45	b 20.45	b 21.45
Röggelin	b 5.47	b 6.47	b 7.47	b 8.47	b 9.47	b 10.47	b 11.47	b 12.47	b 13.47	b 14.47	b 15.47	b 16.47	b 17.47	b 18.47	b 19.47	b 20.47	b 21.47

Erläuterungen :

Ⓔ = RUFBUS Tel. 0388178880. Anmeldung 60 Min. vor Abfahrt

Ⓢ = Die Aufnahme des Verkehrs erfolgt zum 15.12.2024

Weitere Haltestellen:

Dechow

Dechow Abzweig

Am 24.12. und 31.12. erfolgt der Verkehr bis 15:30 Uhr.

Haltestellen	Montag - Freitag																
	Ⓛ	Ⓛ	Ⓛ	Ⓛ	Ⓛ	Ⓛ	Ⓛ	Ⓛ	Ⓛ	Ⓛ	Ⓛ	Ⓛ	Ⓛ	Ⓛ	Ⓛ	Ⓛ	
Röggelin ab	b 5.07	b 6.07	b 7.07	b 8.07	b 9.07	b 10.07	b 11.07	b 12.07	b 13.07	b 14.07	b 15.07	b 16.07	b 17.07	b 18.07	b 19.07	b 20.07	b 21.07
Klocksdorf	b 5.09	b 6.09	b 7.09	b 8.09	b 9.09	b 10.09	b 11.09	b 12.09	b 13.09	b 14.09	b 15.09	b 16.09	b 17.09	b 18.09	b 19.09	b 20.09	b 21.09
Carlow Kindergarten	b 5.10	b 6.10	b 7.10	b 8.10	b 9.10	b 10.10	b 11.10	b 12.10	b 13.10	b 14.10	b 15.10	b 16.10	b 17.10	b 18.10	b 19.10	b 20.10	b 21.10
Stove bei Carlow	b 5.11	b 6.11	b 7.11	b 8.11	b 9.11	b 10.11	b 11.11	b 12.11	b 13.11	b 14.11	b 15.11	b 16.11	b 17.11	b 18.11	b 19.11	b 20.11	b 21.11
Cronskamp	b 5.12	b 6.12	b 7.12	b 8.12	b 9.12	b 10.12	b 11.12	b 12.12	b 13.12	b 14.12	b 15.12	b 16.12	b 17.12	b 18.12	b 19.12	b 20.12	b 21.12
Stove Berg	b 5.14	b 6.14	b 7.14	b 8.14	b 9.14	b 10.14	b 11.14	b 12.14	b 13.14	b 14.14	b 15.14	b 16.14	b 17.14	b 18.14	b 19.14	b 20.14	b 21.14
Klein Molzahn	b 5.15	b 6.15	b 7.15	b 8.15	b 9.15	b 10.15	b 11.15	b 12.15	b 13.15	b 14.15	b 15.15	b 16.15	b 17.15	b 18.15	b 19.15	b 20.15	b 21.15
Groß Molzahn Wende	b 5.17	b 6.17	b 7.17	b 8.17	b 9.17	b 10.17	b 11.17	b 12.17	b 13.17	b 14.17	b 15.17	b 16.17	b 17.17	b 18.17	b 19.17	b 20.17	b 21.17
Groß Molzahn Neubau	b 5.18	b 6.18	b 7.18	b 8.18	b 9.18	b 10.18	b 11.18	b 12.18	b 13.18	b 14.18	b 15.18	b 16.18	b 17.18	b 18.18	b 19.18	b 20.18	b 21.18
Groß Molzahn Abzweig	b 5.19	b 6.19	b 7.19	b 8.19	b 9.19	b 10.19	b 11.19	b 12.19	b 13.19	b 14.19	b 15.19	b 16.19	b 17.19	b 18.19	b 19.19	b 20.19	b 21.19
Schlagbrügge	b 5.20	b 6.20	b 7.20	b 8.20	b 9.20	b 10.20	b 11.20	b 12.20	b 13.20	b 14.20	b 15.20	b 16.20	b 17.20	b 18.20	b 19.20	b 20.20	b 21.20
Schlagbrücke Forstkaten	b 5.21	b 6.21	b 7.21	b 8.21	b 9.21	b 10.21	b 11.21	b 12.21	b 13.21	b 14.21	b 15.21	b 16.21	b 17.21	b 18.21	b 19.21	b 20.21	b 21.21
Anschlußhinweis																	
von Ratzeburg, Bahnhof 74 an			7.20	8.20	9.20	10.20	11.20	12.20	13.20	14.20	15.20	16.20	17.20	18.20	19.20	20.20	21.20
Schlagsdorf ab	b 5.22	b 6.22	b 7.22	b 8.22	b 9.22	b 10.22	b 11.22	b 12.22	b 13.22	b 14.22	b 15.22	b 16.22	b 17.22	b 18.22	b 19.22	b 20.22	b 21.22
Anschlußhinweis																	
nach Ratzeburg, Bahnhof 74 ab	5.35																
Schlagresdorf ab	b 5.24	b 6.24	b 7.24	b 8.24	b 9.24	b 10.24	b 11.24	b 12.24	b 13.24	b 14.24	b 15.24	b 16.24	b 17.24	b 18.24	b 19.24	b 20.24	b 21.24
Heiligeland	b 5.26	b 6.26	b 7.26	b 8.26	b 9.26	b 10.26	b 11.26	b 12.26	b 13.26	b 14.26	b 15.26	b 16.26	b 17.26	b 18.26	b 19.26	b 20.26	b 21.26
Heiligeland Abzweig	b 5.27	b 6.27	b 7.27	b 8.27	b 9.27	b 10.27	b 11.27	b 12.27	b 13.27	b 14.27	b 15.27	b 16.27	b 17.27	b 18.27	b 19.27	b 20.27	b 21.27
Thandorf	b 5.28	b 6.28	b 7.28	b 8.28	b 9.28	b 10.28	b 11.28	b 12.28	b 13.28	b 14.28	b 15.28	b 16.28	b 17.28	b 18.28	b 19.28	b 20.28	b 21.28
Utecht	b 5.31	b 6.31	b 7.31	b 8.31	b 9.31	b 10.31	b 11.31	b 12.31	b 13.31	b 14.31	b 15.31	b 16.31	b 17.31	b 18.31	b 19.31	b 20.31	b 21.31
Campow	b 5.32	b 6.32	b 7.32	b 8.32	b 9.32	b 10.32	b 11.32	b 12.32	b 13.32	b 14.32	b 15.32	b 16.32	b 17.32	b 18.32	b 19.32	b 20.32	b 21.32
Thandorf	b 5.35	b 6.35	b 7.35	b 8.35	b 9.35	b 10.35	b 11.35	b 12.35	b 13.35	b 14.35	b 15.35	b 16.35	b 17.35	b 18.35	b 19.35	b 20.35	b 21.35
Schlagsülsdorf	b 5.37	b 6.37	b 7.37	b 8.37	b 9.37	b 10.37	b 11.37	b 12.37	b 13.37	b 14.37	b 15.37	b 16.37	b 17.37	b 18.37	b 19.37	b 20.37	b 21.37
Wendorf	b 5.38	b 6.38	b 7.38	b 8.38	b 9.38	b 10.38	b 11.38	b 12.38	b 13.38	b 14.38	b 15.38	b 16.38	b 17.38	b 18.38	b 19.38	b 20.38	b 21.38
Rieps	b 5.39	b 6.39	b 7.39	b 8.39	b 9.39	b 10.39	b 11.39	b 12.39	b 13.39	b 14.39	b 15.39	b 16.39	b 17.39	b 18.39	b 19.39	b 20.39	b 21.39
Rieps Abzweig	b 5.39	b 6.39	b 7.39	b 8.39	b 9.39	b 10.39	b 11.39	b 12.39	b 13.39	b 14.39	b 15.39	b 16.39	b 17.39	b 18.39	b 19.39	b 20.39	b 21.39
Rieps Neue Welt	b 5.40	b 6.40	b 7.40	b 8.40	b 9.40	b 10.40	b 11.40	b 12.40	b 13.40	b 14.40	b 15.40	b 16.40	b 17.40	b 18.40	b 19.40	b 20.40	b 21.40
Raddingsdorf Kreuzung	b 5.41	b 6.41	b 7.41	b 8.41	b 9.41	b 10.41	b 11.41	b 12.41	b 13.41	b 14.41	b 15.41	b 16.41	b 17.41	b 18.41	b 19.41	b 20.41	b 21.41
Ollndorf Abzweig	b 5.42	b 6.42	b 7.42	b 8.42	b 9.42	b 10.42	b 11.42	b 12.42	b 13.42	b 14.42	b 15.42	b 16.42	b 17.42	b 18.42	b 19.42	b 20.42	b 21.42
Eulenkrug/Bechelsdorf Abzweig	b 5.43	b 6.43	b 7.43	b 8.43	b 9.43	b 10.43	b 11.43	b 12.43	b 13.43	b 14.43	b 15.43	b 16.43	b 17.43	b 18.43	b 19.43	b 20.43	b 21.43
Niendorf bei Schönberg	b 5.44	b 6.44	b 7.44	b 8.44	b 9.44	b 10.44	b 11.44	b 12.44	b 13.44	b 14.44	b 15.44	b 16.44	b 17.44	b 18.44	b 19.44	b 20.44	b 21.44
Schönberg Friedhof	b 5.46	b 6.46	b 7.46	b 8.46	b 9.46	b 10.46	b 11.46	b 12.46	b 13.46	b 14.46	b 15.46	b 16.46	b 17.46	b 18.46	b 19.46	b 20.46	b 21.46
Schönberg A.-Bebel-Str.	b 5.47	b 6.47	b 7.47	b 8.47	b 9.47	b 10.47	b 11.47	b 12.47	b 13.47	b 14.47	b 15.47	b 16.47	b 17.47	b 18.47	b 19.47	b 20.47	b 21.47
Schönberg GS/Lübecker Str.	b 5.48	b 6.48	b 7.48	b 8.48	b 9.48	b 10.48	b 11.48	b 12.48	b 13.48	b 14.48	b 15.48	b 16.48	b 17.48	b 18.48	b 19.48	b 20.48	b 21.48
Schönberg Bahnhof an	b 5.49	b 6.49	b 7.49	b 8.49	b 9.49	b 10.49	b 11.49	b 12.49	b 13.49	b 14.49	b 15.49	b 16.49	b 17.49	b 18.49	b 19.49	b 20.49	b 21.49
Anschlußhinweis																	
nach Selmsdorf Str. der Freiheit *41 145 ab	6.02	7.02	8.03		10.03		12.03		14.03		16.03	17.03	18.03				
nach Lübeck Hbf RE 4 ab	5.58		7.50														

Erläuterungen :

Ⓛ = RUFBUS Tel. 0388178880. Anmeldung 60 Min. vor Abfahrt






Ⓛ = Die Aufnahme des Verkehrs erfolgt zum 15.12.2024

Weitere Haltestellen:

Dechow Abzweig

Dechow

Am 24.12. und 31.12. erfolgt der Verkehr bis 15:30 Uhr.

Haltestellen	Samstag																
	Ⓛ	Ⓛ	Ⓛ	Ⓛ	Ⓛ	Ⓛ	Ⓛ	Ⓛ	Ⓛ	Ⓛ	Ⓛ	Ⓛ	Ⓛ	Ⓛ	Ⓛ	Ⓛ	Ⓛ
Anschlußhinweis																	
von Gadebusch ZOB  145 an			7.02														
von Selmsdorf Str. der Freiheit  145 an					8.49			10.49					14.49		Sa 16.49		
von Pasewalk-Szczecin  RE 4 an		5.58		7.50													
Schönberg Bahnhof ab	5.03	6.03	7.03	8.03	9.03	10.03	11.03	12.03	13.03	14.03	15.03	16.03	17.03	18.03	19.03	20.03	21.03
Schönberg Markt	b 5.04	b 6.04	b 7.04	b 8.04	b 9.04	b 10.04	b 11.04	b 12.04	b 13.04	b 14.04	b 15.04	b 16.04	b 17.04	b 18.04	b 19.04	b 20.04	b 21.04
Schönberg A.-Bebel-Str.	b 5.05	b 6.05	b 7.05	b 8.05	b 9.05	b 10.05	b 11.05	b 12.05	b 13.05	b 14.05	b 15.05	b 16.05	b 17.05	b 18.05	b 19.05	b 20.05	b 21.05
Schönberg Friedhof	b 5.06	b 6.06	b 7.06	b 8.06	b 9.06	b 10.06	b 11.06	b 12.06	b 13.06	b 14.06	b 15.06	b 16.06	b 17.06	b 18.06	b 19.06	b 20.06	b 21.06
Niendorf bei Schönberg	b 5.08	b 6.08	b 7.08	b 8.08	b 9.08	b 10.08	b 11.08	b 12.08	b 13.08	b 14.08	b 15.08	b 16.08	b 17.08	b 18.08	b 19.08	b 20.08	b 21.08
Eulenkrog/Bechelsdorf Abzweig	b 5.09	b 6.09	b 7.09	b 8.09	b 9.09	b 10.09	b 11.09	b 12.09	b 13.09	b 14.09	b 15.09	b 16.09	b 17.09	b 18.09	b 19.09	b 20.09	b 21.09
Ollndorf Abzweig	b 5.10	b 6.10	b 7.10	b 8.10	b 9.10	b 10.10	b 11.10	b 12.10	b 13.10	b 14.10	b 15.10	b 16.10	b 17.10	b 18.10	b 19.10	b 20.10	b 21.10
Raddingsdorf Kreuzung	b 5.11	b 6.11	b 7.11	b 8.11	b 9.11	b 10.11	b 11.11	b 12.11	b 13.11	b 14.11	b 15.11	b 16.11	b 17.11	b 18.11	b 19.11	b 20.11	b 21.11
Rieps Neue Welt	b 5.12	b 6.12	b 7.12	b 8.12	b 9.12	b 10.12	b 11.12	b 12.12	b 13.12	b 14.12	b 15.12	b 16.12	b 17.12	b 18.12	b 19.12	b 20.12	b 21.12
Rieps Abzweig	b 5.13	b 6.13	b 7.13	b 8.13	b 9.13	b 10.13	b 11.13	b 12.13	b 13.13	b 14.13	b 15.13	b 16.13	b 17.13	b 18.13	b 19.13	b 20.13	b 21.13
Rieps	b 5.13	b 6.13	b 7.13	b 8.13	b 9.13	b 10.13	b 11.13	b 12.13	b 13.13	b 14.13	b 15.13	b 16.13	b 17.13	b 18.13	b 19.13	b 20.13	b 21.13
Wendorf	b 5.14	b 6.14	b 7.14	b 8.14	b 9.14	b 10.14	b 11.14	b 12.14	b 13.14	b 14.14	b 15.14	b 16.14	b 17.14	b 18.14	b 19.14	b 20.14	b 21.14
Schlagsülsdorf	b 5.15	b 6.15	b 7.15	b 8.15	b 9.15	b 10.15	b 11.15	b 12.15	b 13.15	b 14.15	b 15.15	b 16.15	b 17.15	b 18.15	b 19.15	b 20.15	b 21.15
Thandorf	b 5.17	b 6.17	b 7.17	b 8.17	b 9.17	b 10.17	b 11.17	b 12.17	b 13.17	b 14.17	b 15.17	b 16.17	b 17.17	b 18.17	b 19.17	b 20.17	b 21.17
Utecht	b 5.20	b 6.20	b 7.20	b 8.20	b 9.20	b 10.20	b 11.20	b 12.20	b 13.20	b 14.20	b 15.20	b 16.20	b 17.20	b 18.20	b 19.20	b 20.20	b 21.20
Campow	b 5.21	b 6.21	b 7.21	b 8.21	b 9.21	b 10.21	b 11.21	b 12.21	b 13.21	b 14.21	b 15.21	b 16.21	b 17.21	b 18.21	b 19.21	b 20.21	b 21.21
Thandorf	b 5.24	b 6.24	b 7.24	b 8.24	b 9.24	b 10.24	b 11.24	b 12.24	b 13.24	b 14.24	b 15.24	b 16.24	b 17.24	b 18.24	b 19.24	b 20.24	b 21.24
Heiligeland Abzweig	b 5.25	b 6.25	b 7.25	b 8.25	b 9.25	b 10.25	b 11.25	b 12.25	b 13.25	b 14.25	b 15.25	b 16.25	b 17.25	b 18.25	b 19.25	b 20.25	b 21.25
Heiligeland	b 5.26	b 6.26	b 7.26	b 8.26	b 9.26	b 10.26	b 11.26	b 12.26	b 13.26	b 14.26	b 15.26	b 16.26	b 17.26	b 18.26	b 19.26	b 20.26	b 21.26
Schlagresdorf	b 5.28	b 6.28	b 7.28	b 8.28	b 9.28	b 10.28	b 11.28	b 12.28	b 13.28	b 14.28	b 15.28	b 16.28	b 17.28	b 18.28	b 19.28	b 20.28	b 21.28
Anschlußhinweis																	
von Ratzeburg, Bahnhof  74 an			7.20	8.20	9.20	10.20	11.20	12.20	13.20	14.20	15.20	16.20	17.20	18.20	19.20	20.20	21.20
Schlagsdorf ab	b 5.30	b 6.30	b 7.30	b 8.30	b 9.30	b 10.30	b 11.30	b 12.30	b 13.30	b 14.30	b 15.30	b 16.30	b 17.30	b 18.30	b 19.30	b 20.30	b 21.30
Anschlußhinweis																	
nach Ratzeburg, Bahnhof  74 ab	5.35	6.50	7.50	8.50	9.50	10.50	11.50	12.50	13.50	14.50	15.50	16.50	17.50	18.50	19.50	20.50	
Schlagbrücke Forstkaten ab	b 5.31	b 6.31	b 7.31	b 8.31	b 9.31	b 10.31	b 11.31	b 12.31	b 13.31	b 14.31	b 15.31	b 16.31	b 17.31	b 18.31	b 19.31	b 20.31	b 21.31
Schlagbrücke	b 5.32	b 6.32	b 7.32	b 8.32	b 9.32	b 10.32	b 11.32	b 12.32	b 13.32	b 14.32	b 15.32	b 16.32	b 17.32	b 18.32	b 19.32	b 20.32	b 21.32
Groß Molzahn Abzweig	b 5.33	b 6.33	b 7.33	b 8.33	b 9.33	b 10.33	b 11.33	b 12.33	b 13.33	b 14.33	b 15.33	b 16.33	b 17.33	b 18.33	b 19.33	b 20.33	b 21.33
Groß Molzahn Neubau	b 5.34	b 6.34	b 7.34	b 8.34	b 9.34	b 10.34	b 11.34	b 12.34	b 13.34	b 14.34	b 15.34	b 16.34	b 17.34	b 18.34	b 19.34	b 20.34	b 21.34
Groß Molzahn Wende	b 5.35	b 6.35	b 7.35	b 8.35	b 9.35	b 10.35	b 11.35	b 12.35	b 13.35	b 14.35	b 15.35	b 16.35	b 17.35	b 18.35	b 19.35	b 20.35	b 21.35
Klein Molzahn	b 5.37	b 6.37	b 7.37	b 8.37	b 9.37	b 10.37	b 11.37	b 12.37	b 13.37	b 14.37	b 15.37	b 16.37	b 17.37	b 18.37	b 19.37	b 20.37	b 21.37
Stove Berg	b 5.38	b 6.38	b 7.38	b 8.38	b 9.38	b 10.38	b 11.38	b 12.38	b 13.38	b 14.38	b 15.38	b 16.38	b 17.38	b 18.38	b 19.38	b 20.38	b 21.38
Stove bei Carlow	b 5.39	b 6.39	b 7.39	b 8.39	b 9.39	b 10.39	b 11.39	b 12.39	b 13.39	b 14.39	b 15.39	b 16.39	b 17.39	b 18.39	b 19.39	b 20.39	b 21.39
Cronskamp	b 5.41	b 6.41	b 7.41	b 8.41	b 9.41	b 10.41	b 11.41	b 12.41	b 13.41	b 14.41	b 15.41	b 16.41	b 17.41	b 18.41	b 19.41	b 20.41	b 21.41
Carlow Kindergarten	b 5.43	b 6.43	b 7.43	b 8.43	b 9.43	b 10.43	b 11.43	b 12.43	b 13.43	b 14.43	b 15.43	b 16.43	b 17.43	b 18.43	b 19.43	b 20.43	b 21.43
Klocksdorf	b 5.45	b 6.45	b 7.45	b 8.45	b 9.45	b 10.45	b 11.45	b 12.45	b 13.45	b 14.45	b 15.45	b 16.45	b 17.45	b 18.45	b 19.45	b 20.45	b 21.45
Röggelin	b 5.47	b 6.47	b 7.47	b 8.47	b 9.47	b 10.47	b 11.47	b 12.47	b 13.47	b 14.47	b 15.47	b 16.47	b 17.47	b 18.47	b 19.47	b 20.47	b 21.47

Erläuterungen :

Sa = an Samstagen

Ⓛ = RUFBUS Tel. 0388178880. Anmeldung 60 Min. vor Abfahrt





Ⓛ = Die Aufnahme des Verkehrs erfolgt zum 15.12.2024

Weitere Haltestellen:

Dechow

Dechow Abzweig

Am 24.12. und 31.12. erfolgt der Verkehr bis 15:30 Uhr.

Haltestellen	Samstag																	
	Ⓜ	Ⓜ	Ⓜ	Ⓜ	Ⓜ	Ⓜ	Ⓜ	Ⓜ	Ⓜ	Ⓜ	Ⓜ	Ⓜ	Ⓜ	Ⓜ	Ⓜ	Ⓜ	Ⓜ	Ⓜ
Röggelin ab	b 5.07	b 6.07	b 7.07	b 8.07	b 9.07	b 10.07	b 11.07	b 12.07	b 13.07	b 14.07	b 15.07	b 16.07	b 17.07	b 18.07	b 19.07	b 20.07	b 21.07	
Klocksorf	b 5.09	b 6.09	b 7.09	b 8.09	b 9.09	b 10.09	b 11.09	b 12.09	b 13.09	b 14.09	b 15.09	b 16.09	b 17.09	b 18.09	b 19.09	b 20.09	b 21.09	
Carlow Kindergarten	b 5.10	b 6.10	b 7.10	b 8.10	b 9.10	b 10.10	b 11.10	b 12.10	b 13.10	b 14.10	b 15.10	b 16.10	b 17.10	b 18.10	b 19.10	b 20.10	b 21.10	
Stove bei Carlow	b 5.11	b 6.11	b 7.11	b 8.11	b 9.11	b 10.11	b 11.11	b 12.11	b 13.11	b 14.11	b 15.11	b 16.11	b 17.11	b 18.11	b 19.11	b 20.11	b 21.11	
Cronskamp	b 5.12	b 6.12	b 7.12	b 8.12	b 9.12	b 10.12	b 11.12	b 12.12	b 13.12	b 14.12	b 15.12	b 16.12	b 17.12	b 18.12	b 19.12	b 20.12	b 21.12	
Stove Berg	b 5.14	b 6.14	b 7.14	b 8.14	b 9.14	b 10.14	b 11.14	b 12.14	b 13.14	b 14.14	b 15.14	b 16.14	b 17.14	b 18.14	b 19.14	b 20.14	b 21.14	
Klein Molzahn	b 5.15	b 6.15	b 7.15	b 8.15	b 9.15	b 10.15	b 11.15	b 12.15	b 13.15	b 14.15	b 15.15	b 16.15	b 17.15	b 18.15	b 19.15	b 20.15	b 21.15	
Groß Molzahn Wende	b 5.17	b 6.17	b 7.17	b 8.17	b 9.17	b 10.17	b 11.17	b 12.17	b 13.17	b 14.17	b 15.17	b 16.17	b 17.17	b 18.17	b 19.17	b 20.17	b 21.17	
Groß Molzahn Neubau	b 5.18	b 6.18	b 7.18	b 8.18	b 9.18	b 10.18	b 11.18	b 12.18	b 13.18	b 14.18	b 15.18	b 16.18	b 17.18	b 18.18	b 19.18	b 20.18	b 21.18	
Groß Molzahn Abzweig	b 5.19	b 6.19	b 7.19	b 8.19	b 9.19	b 10.19	b 11.19	b 12.19	b 13.19	b 14.19	b 15.19	b 16.19	b 17.19	b 18.19	b 19.19	b 20.19	b 21.19	
Schlagbrügge	b 5.20	b 6.20	b 7.20	b 8.20	b 9.20	b 10.20	b 11.20	b 12.20	b 13.20	b 14.20	b 15.20	b 16.20	b 17.20	b 18.20	b 19.20	b 20.20	b 21.20	
Schlagbrügge Forstkaten	b 5.21	b 6.21	b 7.21	b 8.21	b 9.21	b 10.21	b 11.21	b 12.21	b 13.21	b 14.21	b 15.21	b 16.21	b 17.21	b 18.21	b 19.21	b 20.21	b 21.21	
Anschlußhinweis																		
von Ratzeburg, Bahnhof  74 an			7.20	8.20	9.20	10.20	11.20	12.20	13.20	14.20	15.20	16.20	17.20	18.20	19.20	20.20	21.20	
Schlagsdorf ab	b 5.22	b 6.22	b 7.22	b 8.22	b 9.22	b 10.22	b 11.22	b 12.22	b 13.22	b 14.22	b 15.22	b 16.22	b 17.22	b 18.22	b 19.22	b 20.22	b 21.22	
Anschlußhinweis																		
nach Ratzeburg, Bahnhof  74 ab	5.35																	
Schlagresdorf ab	b 5.24	b 6.24	b 7.24	b 8.24	b 9.24	b 10.24	b 11.24	b 12.24	b 13.24	b 14.24	b 15.24	b 16.24	b 17.24	b 18.24	b 19.24	b 20.24	b 21.24	
Heiligeland	b 5.26	b 6.26	b 7.26	b 8.26	b 9.26	b 10.26	b 11.26	b 12.26	b 13.26	b 14.26	b 15.26	b 16.26	b 17.26	b 18.26	b 19.26	b 20.26	b 21.26	
Heiligeland Abzweig	b 5.27	b 6.27	b 7.27	b 8.27	b 9.27	b 10.27	b 11.27	b 12.27	b 13.27	b 14.27	b 15.27	b 16.27	b 17.27	b 18.27	b 19.27	b 20.27	b 21.27	
Thandorf	b 5.28	b 6.28	b 7.28	b 8.28	b 9.28	b 10.28	b 11.28	b 12.28	b 13.28	b 14.28	b 15.28	b 16.28	b 17.28	b 18.28	b 19.28	b 20.28	b 21.28	
Utecht	b 5.31	b 6.31	b 7.31	b 8.31	b 9.31	b 10.31	b 11.31	b 12.31	b 13.31	b 14.31	b 15.31	b 16.31	b 17.31	b 18.31	b 19.31	b 20.31	b 21.31	
Campow	b 5.32	b 6.32	b 7.32	b 8.32	b 9.32	b 10.32	b 11.32	b 12.32	b 13.32	b 14.32	b 15.32	b 16.32	b 17.32	b 18.32	b 19.32	b 20.32	b 21.32	
Thandorf	b 5.35	b 6.35	b 7.35	b 8.35	b 9.35	b 10.35	b 11.35	b 12.35	b 13.35	b 14.35	b 15.35	b 16.35	b 17.35	b 18.35	b 19.35	b 20.35	b 21.35	
Schlagsülsdorf	b 5.37	b 6.37	b 7.37	b 8.37	b 9.37	b 10.37	b 11.37	b 12.37	b 13.37	b 14.37	b 15.37	b 16.37	b 17.37	b 18.37	b 19.37	b 20.37	b 21.37	
Wendorf	b 5.38	b 6.38	b 7.38	b 8.38	b 9.38	b 10.38	b 11.38	b 12.38	b 13.38	b 14.38	b 15.38	b 16.38	b 17.38	b 18.38	b 19.38	b 20.38	b 21.38	
Rieps	b 5.39	b 6.39	b 7.39	b 8.39	b 9.39	b 10.39	b 11.39	b 12.39	b 13.39	b 14.39	b 15.39	b 16.39	b 17.39	b 18.39	b 19.39	b 20.39	b 21.39	
Rieps Abzweig	b 5.39	b 6.39	b 7.39	b 8.39	b 9.39	b 10.39	b 11.39	b 12.39	b 13.39	b 14.39	b 15.39	b 16.39	b 17.39	b 18.39	b 19.39	b 20.39	b 21.39	
Rieps Neue Welt	b 5.40	b 6.40	b 7.40	b 8.40	b 9.40	b 10.40	b 11.40	b 12.40	b 13.40	b 14.40	b 15.40	b 16.40	b 17.40	b 18.40	b 19.40	b 20.40	b 21.40	
Raddingsdorf Kreuzung	b 5.41	b 6.41	b 7.41	b 8.41	b 9.41	b 10.41	b 11.41	b 12.41	b 13.41	b 14.41	b 15.41	b 16.41	b 17.41	b 18.41	b 19.41	b 20.41	b 21.41	
Ollndorf Abzweig	b 5.42	b 6.42	b 7.42	b 8.42	b 9.42	b 10.42	b 11.42	b 12.42	b 13.42	b 14.42	b 15.42	b 16.42	b 17.42	b 18.42	b 19.42	b 20.42	b 21.42	
Eulenkrug/Bechelsdorf Abzweig	b 5.43	b 6.43	b 7.43	b 8.43	b 9.43	b 10.43	b 11.43	b 12.43	b 13.43	b 14.43	b 15.43	b 16.43	b 17.43	b 18.43	b 19.43	b 20.43	b 21.43	
Niendorf bei Schönberg	b 5.44	b 6.44	b 7.44	b 8.44	b 9.44	b 10.44	b 11.44	b 12.44	b 13.44	b 14.44	b 15.44	b 16.44	b 17.44	b 18.44	b 19.44	b 20.44	b 21.44	
Schönberg Friedhof	b 5.46	b 6.46	b 7.46	b 8.46	b 9.46	b 10.46	b 11.46	b 12.46	b 13.46	b 14.46	b 15.46	b 16.46	b 17.46	b 18.46	b 19.46	b 20.46	b 21.46	
Schönberg A.-Bebel-Str.	b 5.47	b 6.47	b 7.47	b 8.47	b 9.47	b 10.47	b 11.47	b 12.47	b 13.47	b 14.47	b 15.47	b 16.47	b 17.47	b 18.47	b 19.47	b 20.47	b 21.47	
Schönberg GS/Lübecker Str.	b 5.48	b 6.48	b 7.48	b 8.48	b 9.48	b 10.48	b 11.48	b 12.48	b 13.48	b 14.48	b 15.48	b 16.48	b 17.48	b 18.48	b 19.48	b 20.48	b 21.48	
Schönberg Bahnhof an	b 5.49	b 6.49	b 7.49	b 8.49	b 9.49	b 10.49	b 11.49	b 12.49	b 13.49	b 14.49	b 15.49	b 16.49	b 17.49	b 18.49	b 19.49	b 20.49	b 21.49	
Anschlußhinweis																		
nach Selmsdorf Str. der Freiheit  145 ab		7.02			10.03				14.03		Sa 16.03		Sa 18.03					
nach Lübeck Hbf  RE 4 ab	5.58		7.50															

Erläuterungen :

Sa = an Samstagen

Ⓜ = Die Aufnahme des Verkehrs erfolgt zum 15.12.2024









☎ = RUFBUS Tel. 0388178880. Anmeldung 60 Min. vor Abfahrt








Weitere Haltestellen:



Dechow Abzweig

Dechow

Am 24.12. und 31.12. erfolgt der Verkehr bis 15:30 Uhr.

Haltestellen	Sonn- und Feiertag				
					
Anschlußhinweis					
von Selmsdorf Str. der Freiheit  145 an		10.49		14.49	16.49
Schönberg Bahnhof ab	9.03	11.03	13.03	15.03	17.03
Schönberg Markt	b 9.04	b 11.04	b 13.04	b 15.04	b 17.04
Schönberg A.-Bebel-Str.	b 9.05	b 11.05	b 13.05	b 15.05	b 17.05
Schönberg Friedhof	b 9.06	b 11.06	b 13.06	b 15.06	b 17.06
Niendorf bei Schönberg	b 9.08	b 11.08	b 13.08	b 15.08	b 17.08
Eulenkrug/Bechelsdorf Abzweig	b 9.09	b 11.09	b 13.09	b 15.09	b 17.09
Ollndorf Abzweig	b 9.10	b 11.10	b 13.10	b 15.10	b 17.10
Raddingsdorf Kreuzung	b 9.11	b 11.11	b 13.11	b 15.11	b 17.11
Rieps Neue Welt	b 9.12	b 11.12	b 13.12	b 15.12	b 17.12
Rieps Abzweig	b 9.13	b 11.13	b 13.13	b 15.13	b 17.13
Rieps	b 9.13	b 11.13	b 13.13	b 15.13	b 17.13
Wendorf	b 9.14	b 11.14	b 13.14	b 15.14	b 17.14
Schlagsülsdorf	b 9.15	b 11.15	b 13.15	b 15.15	b 17.15
Thandorf	b 9.17	b 11.17	b 13.17	b 15.17	b 17.17
Utecht	b 9.20	b 11.20	b 13.20	b 15.20	b 17.20
Campow	b 9.21	b 11.21	b 13.21	b 15.21	b 17.21
Thandorf	b 9.24	b 11.24	b 13.24	b 15.24	b 17.24
Heiligeland Abzweig	b 9.25	b 11.25	b 13.25	b 15.25	b 17.25
Heiligeland	b 9.26	b 11.26	b 13.26	b 15.26	b 17.26
Schlagsdorf	b 9.28	b 11.28	b 13.28	b 15.28	b 17.28
Anschlußhinweis					
von Ratzeburg, Bahnhof  74 an	9.20	11.20	13.20	15.20	17.20
Schlagsdorf ab	b 9.30	b 11.30	b 13.30	b 15.30	b 17.30
Anschlußhinweis					
nach Ratzeburg, Bahnhof  74 ab	9.50	11.50	13.50	15.50	17.50
Schlagbrücke Forstkaten ab	b 9.31	b 11.31	b 13.31	b 15.31	b 17.31
Schlagbrücke	b 9.32	b 11.32	b 13.32	b 15.32	b 17.32
Groß Molzahn Abzweig	b 9.33	b 11.33	b 13.33	b 15.33	b 17.33
Groß Molzahn Neubau	b 9.34	b 11.34	b 13.34	b 15.34	b 17.34
Groß Molzahn Wende	b 9.35	b 11.35	b 13.35	b 15.35	b 17.35
Klein Molzahn	b 9.37	b 11.37	b 13.37	b 15.37	b 17.37
Stove Berg	b 9.38	b 11.38	b 13.38	b 15.38	b 17.38
Stove bei Carlow	b 9.39	b 11.39	b 13.39	b 15.39	b 17.39
Cronskamp	b 9.41	b 11.41	b 13.41	b 15.41	b 17.41
Carlow Kindergarten	b 9.43	b 11.43	b 13.43	b 15.43	b 17.43
Klocksdorf	b 9.45	b 11.45	b 13.45	b 15.45	b 17.45
Röggelin	b 9.47	b 11.47	b 13.47	b 15.47	b 17.47

Haltestellen	Sonn- und Feiertag					
						
Anschlußhinweis						
von Gadebusch ZOB  131 an	7.53	9.53				17.53
Dechow Abzweig ab	8.04	10.04	12.04	14.04	16.04	18.04
Dechow	b 8.05	b 10.05	b 12.05	b 14.05	b 16.05	b 18.05
Röggelin	b 8.07	b 10.07	b 12.07	b 14.07	b 16.07	b 18.07
Klocksdorf	b 8.09	b 10.09	b 12.09	b 14.09	b 16.09	b 18.09
Carlow Kindergarten	b 8.10	b 10.10	b 12.10	b 14.10	b 16.10	b 18.10
Stove bei Carlow	b 8.11	b 10.11	b 12.11	b 14.11	b 16.11	b 18.11
Cronskamp	b 8.12	b 10.12	b 12.12	b 14.12	b 16.12	b 18.12
Stove Berg	b 8.14	b 10.14	b 12.14	b 14.14	b 16.14	b 18.14
Klein Molzahn	b 8.15	b 10.15	b 12.15	b 14.15	b 16.15	b 18.15
Groß Molzahn Wende	b 8.17	b 10.17	b 12.17	b 14.17	b 16.17	b 18.17
Groß Molzahn Neubau	b 8.18	b 10.18	b 12.18	b 14.18	b 16.18	b 18.18
Groß Molzahn Abzweig	b 8.19	b 10.19	b 12.19	b 14.19	b 16.19	b 18.19
Schlagbrücke	b 8.20	b 10.20	b 12.20	b 14.20	b 16.20	b 18.20
Schlagbrücke Forstkaten	b 8.21	b 10.21	b 12.21	b 14.21	b 16.21	b 18.21
Schlagsdorf	b 8.22	b 10.22	b 12.22	b 14.22	b 16.22	b 18.22
Schlagresdorf	b 8.24	b 10.24	b 12.24	b 14.24	b 16.24	b 18.24
Heiligeland	b 8.26	b 10.26	b 12.26	b 14.26	b 16.26	b 18.26
Heiligeland Abzweig	b 8.27	b 10.27	b 12.27	b 14.27	b 16.27	b 18.27
Thandorf	b 8.28	b 10.28	b 12.28	b 14.28	b 16.28	b 18.28
Utecht	b 8.31	b 10.31	b 12.31	b 14.31	b 16.31	b 18.31
Campow	b 8.32	b 10.32	b 12.32	b 14.32	b 16.32	b 18.32
Thandorf	b 8.35	b 10.35	b 12.35	b 14.35	b 16.35	b 18.35
Schlagsülsdorf	b 8.37	b 10.37	b 12.37	b 14.37	b 16.37	b 18.37
Wendorf	b 8.38	b 10.38	b 12.38	b 14.38	b 16.38	b 18.38
Rieps	b 8.39	b 10.39	b 12.39	b 14.39	b 16.39	b 18.39
Rieps Abzweig	b 8.39	b 10.39	b 12.39	b 14.39	b 16.39	b 18.39
Rieps Neue Welt	b 8.40	b 10.40	b 12.40	b 14.40	b 16.40	b 18.40
Raddingsdorf Kreuzung	b 8.41	b 10.41	b 12.41	b 14.41	b 16.41	b 18.41
Ollndorf Abzweig	b 8.42	b 10.42	b 12.42	b 14.42	b 16.42	b 18.42
Eulenkrug/Bechelsdorf Abzweig	b 8.43	b 10.43	b 12.43	b 14.43	b 16.43	b 18.43
Niendorf bei Schönberg	b 8.44	b 10.44	b 12.44	b 14.44	b 16.44	b 18.44
Schönberg Friedhof	b 8.46	b 10.46	b 12.46	b 14.46	b 16.46	b 18.46
Schönberg A.-Bebel-Str.	b 8.47	b 10.47	b 12.47	b 14.47	b 16.47	b 18.47
Schönberg GS/Lübecker Str.	b 8.48	b 10.48	b 12.48	b 14.48	b 16.48	b 18.48
Schönberg Bahnhof an	b 8.49	b 10.49	b 12.49	b 14.49	b 16.49	b 18.49

Erläuterungen : = RUFBUS Tel. 0388178880. Anmeldung 60 Min. vor Abfahrt = Die Aufnahme des Verkehrs erfolgt zum 15.12.2024**Weitere Haltestellen:**

Dechow

Dechow Abzweig