



Am 24.12. und 31.12. erfolgt der Verkehr wie an Samstagen mit Einschränkungen auf den Regiolinien.

		Montag - Freitag																				
Haltestellen		Ⓜ	S	F	Ⓜ	F	Ⓜ	Ⓜ	Ⓜ	Ⓜ	S	F	F	S	S	F	Ⓜ	Ⓜ	Ⓜ	Ⓜ	Ⓜ	
Anschlußhinweis																						
von Wismar ZOB 240 an		5.42	6.42	6.42	S 7.43	8.42	9.42	10.42	11.42	12.42	13.42	13.42	14.42	14.42	15.42	15.42	16.42	17.42	18.42	19.42	20.42	21.42
von Wismar ZOB 240 an																						
Klütz Wismarsche Straße	ab	5.47	6.47	6.47	7.47	8.47	9.47	10.47	11.47	12.47	13.47	13.47	14.47	14.47	15.47	15.47	16.47	17.47	18.47	19.47	20.47	21.47
Klütz Kirche		b 5.48	b 6.48	b 6.48	b 7.48	b 8.48	b 9.48	b 10.48	b 11.48	b 12.48	b 13.48	b 13.48	b 14.48	b 14.48	b 15.48	b 15.48	b 16.48	b 17.48	b 18.48	b 19.48	b 20.48	b 21.48
Arpshagen		b 5.50	b 6.50	b 6.50	b 7.50	b 8.50	b 9.50	b 10.50	b 11.50	b 12.50	b 13.50	b 13.50	b 14.50	b 14.50	b 15.50	b 15.50	b 16.50	b 17.50	b 18.50	b 19.50	b 20.50	b 21.50
Goldbeck		b 5.51	b 6.51	b 6.51	b 7.51	b 8.51	b 9.51	b 10.51	b 11.51	b 12.51	b 13.51	b 13.51	b 14.51	b 14.51	b 15.51	b 15.51	b 16.51	b 17.51	b 18.51	b 19.51	b 20.51	b 21.51
Klütz Lübecker Straße		b 5.54	b 6.54	b 6.54	b 7.54	b 8.54	b 9.54	b 10.54	b 11.54	b 12.54	b 13.54	b 13.54	b 14.54	b 14.54	b 15.54	b 15.54	b 16.54	b 17.54	b 18.54	b 19.54	b 20.54	b 21.54
Grundshagen Abzweig		b 5.56	b 6.56	b 6.56	b 7.56	b 8.56	b 9.56	b 10.56	b 11.56	b 12.56	b 13.56	b 13.56	b 14.56	b 14.56	b 15.56	b 15.56	b 16.56	b 17.56	b 18.56	b 19.56	b 20.56	b 21.56
Klein Pravtshagen		b 5.58	b 6.58	b 6.58	b 7.58	b 8.58	b 9.58	b 10.58	b 11.58	b 12.58	b 13.58	b 13.58	b 14.58	b 14.58	b 15.58	b 15.58	b 16.58	b 17.58	b 18.58	b 19.58	b 20.58	b 21.58
Hohen Schönberg Hof		b 5.59	b 6.59	b 6.59	b 7.59	b 8.59	b 9.59	b 10.59	b 11.59	b 12.59	b 13.59	b 13.59	b 14.59	b 14.59	b 15.59	b 15.59	b 16.59	b 17.59	b 18.59	b 19.59	b 20.59	b 21.59
Hohen Schönberg Gut		b 6.00	b 7.00	b 7.00	b 8.00	b 9.00	b 10.00	b 11.00	b 12.00	b 13.00	b 14.00	b 14.00	b 15.00	b 15.00	b 16.00	b 16.00	b 17.00	b 18.00	b 19.00	b 20.00	b 21.00	b 22.00
Hohen Schönberg Dorf		b 6.01	b 7.01	b 7.01	b 8.01	b 9.01	b 10.01	b 11.01	b 12.01	b 13.01	b 14.01	b 14.01	b 15.01	b 15.01	b 16.01	b 16.01	b 17.01	b 18.01	b 19.01	b 20.01	b 21.01	b 22.01
Anschlußhinweis																						
von Dassow Lübecker Straße 80 an		S 5.47			S 7.47		S 9.47	S 10.47	S 11.47	S 12.47	13.47				15.47		S 16.47	S 17.47	S 18.47	S 19.47	S 20.47	S 21.47
Kalkhorst Dorf	ab	b 6.03	b 7.03	b 7.03	b 8.03	b 9.03	b 10.03	b 11.03	b 12.03	b 13.03	b 14.03	b 14.03	b 15.03	b 15.03	b 16.03	b 16.03	b 17.03	b 18.03	b 19.03	b 20.03	b 21.03	b 22.03
Anschlußhinweis																						
nach Dassow Lübecker Straße 80 ab		S 6.08	7.08		S 8.08		S 10.08	S 11.08	S 12.08	S 13.08	14.08			15.08	16.08		S 17.08	S 18.08	S 19.08	S 20.08	S 21.08	
Neuenhagen	ab	b 6.05	b 7.05	b 7.05	b 8.05	b 9.05	b 10.05	b 11.05	b 12.05	b 13.05	b 14.05	b 14.05	b 15.05	b 15.05	b 16.05	b 16.05	b 17.05	b 18.05	b 19.05	b 20.05	b 21.05	b 22.05
Anschlußhinweis																						
von Dassow Lübecker Straße 80 an		S 5.47			S 7.47		S 9.47	S 10.47	S 11.47	S 12.47	13.47				15.47		S 16.47	S 17.47	S 18.47	S 19.47	S 20.47	
Kalkhorst Dorf	ab	b 6.07	b 7.07	b 7.07	b 8.07	b 9.07	b 10.07	b 11.07	b 12.07	b 13.07	b 14.07	b 14.07	b 15.07	b 15.07	b 16.07	b 16.07	b 17.07	b 18.07	b 19.07	b 20.07	b 21.07	b 22.07
Anschlußhinweis																						
nach Dassow Lübecker Straße 80 ab		S 6.08	7.08		S 8.08		S 10.08	S 11.08	S 12.08	S 13.08	14.08			15.08	16.08		S 17.08	S 18.08	S 19.08	S 20.08	S 21.08	
Kalkhorst Kirche	ab	b 6.08	b 7.08	b 7.08	b 8.08	b 9.08	b 10.08	b 11.08	b 12.08	b 13.08	b 14.08	b 14.08	b 15.08	b 15.08	b 16.08	b 16.08	b 17.08	b 18.08	b 19.08	b 20.08	b 21.08	b 22.08
Klein Schwansee Abzweig		b 6.10	b 7.10	b 7.10	b 8.10	b 9.10	b 10.10	b 11.10	b 12.10	b 13.10	b 14.10	b 14.10	b 15.10	b 15.10	b 16.10	b 16.10	b 17.10	b 18.10	b 19.10	b 20.10	b 21.10	b 22.10
Groß Schwansee Dorf		b 6.11	b 7.11	b 7.11	b 8.11	b 9.11	b 10.11	b 11.11	b 12.11	b 13.11	b 14.11	b 14.11	b 15.11	b 15.11	b 16.11	b 16.11	b 17.11	b 18.11	b 19.11	b 20.11	b 21.11	b 22.11
Groß Schwansee Schloßhotel		b 6.12	b 7.12	b 7.12	b 8.12	b 9.12	b 10.12	b 11.12	b 12.12	b 13.12	b 14.12	b 14.12	b 15.12	b 15.12	b 16.12	b 16.12	b 17.12	b 18.12	b 19.12	b 20.12	b 21.12	b 22.12
Kalkhorst Kirche		b 6.16	b 7.16	b 7.16	b 8.16	b 9.16	b 10.16	b 11.16	b 12.16	b 13.16	b 14.16	b 14.16	b 15.16	b 15.16	b 16.16	b 16.16	b 17.16	b 18.16	b 19.16	b 20.16	b 21.16	b 22.16
Brook Wendeplatz		b 6.19	b 7.19	b 7.19	b 8.19	b 9.19	b 10.19	b 11.19	b 12.19	b 13.19	b 14.19	b 14.19	b 15.19	b 15.19	b 16.19	b 16.19	b 17.19	b 18.19	b 19.19	b 20.19	b 21.19	b 22.19
Brook Strandweg		b 6.20	b 7.20	b 7.20	b 8.20	b 9.20	b 10.20	b 11.20	b 12.20	b 13.20	b 14.20	b 14.20	b 15.20	b 15.20	b 16.20	b 16.20	b 17.20	b 18.20	b 19.20	b 20.20	b 21.20	b 22.20
Brook Ausbau		b 6.21	b 7.21	b 7.21	b 8.21	b 9.21	b 10.21	b 11.21	b 12.21	b 13.21	b 14.21	b 14.21	b 15.21	b 15.21	b 16.21	b 16.21	b 17.21	b 18.21	b 19.21	b 20.21	b 21.21	b 22.21
Warnkenhagen Strandweg		b 6.22	b 7.22	b 7.22	b 8.22	b 9.22	b 10.22	b 11.22	b 12.22	b 13.22	b 14.22	b 14.22	b 15.22	b 15.22	b 16.22	b 16.22	b 17.22	b 18.22	b 19.22	b 20.22	b 21.22	b 22.22
Warnkenhagen Dorf		b 6.23	b 7.23	b 7.23	b 8.23	b 9.23	b 10.23	b 11.23	b 12.23	b 13.23	b 14.23	b 14.23	b 15.23	b 15.23	b 16.23	b 16.23	b 17.23	b 18.23	b 19.23	b 20.23	b 21.23	b 22.23
Elmenhorst Wiese		b 6.24	b 7.24	b 7.24	b 8.24	b 9.24	b 10.24	b 11.24	b 12.24	b 13.24	b 14.24	b 14.24	b 15.24	b 15.24	b 16.24	b 16.24	b 17.24	b 18.24	b 19.24	b 20.24	b 21.24	b 22.24
Elmenhorst Dorfstraße		b 6.25	b 7.25	b 7.25	b 8.25	b 9.25	b 10.25	b 11.25	b 12.25	b 13.25	b 14.25	b 14.25	b 15.25	b 15.25	b 16.25	b 16.25	b 17.25	b 18.25	b 19.25	b 20.25	b 21.25	b 22.25
Elmenhorst Teich		b 6.26	b 7.26	b 7.26	b 8.26	b 9.26	b 10.26	b 11.26	b 12.26	b 13.26	b 14.26	b 14.26	b 15.26	b 15.26	b 16.26	b 16.26	b 17.26	b 18.26	b 19.26	b 20.26	b 21.26	b 22.26
Elmenhorst Steinbecker Weg		b 6.27	b 7.27	b 7.27	b 8.27	b 9.27	b 10.27	b 11.27	b 12.27	b 13.27	b 14.27	b 14.27	b 15.27	b 15.27	b 16.27	b 16.27	b 17.27	b 18.27	b 19.27	b 20.27	b 21.27	b 22.27
Grundshagen Dorf		b 6.29	b 7.29	b 7.29	b 8.29	b 9.29	b 10.29	b 11.29	b 12.29	b 13.29	b 14.29	b 14.29	b 15.29	b 15.29	b 16.29	b 16.29	b 17.29	b 18.29	b 19.29	b 20.29	b 21.29	b 22.29
Grundshagen Abzweig		b 6.30	b 7.30	b 7.30	b 8.30	b 9.30	b 10.30	b 11.30	b 12.30	b 13.30	b 14.30	b 14.30	b 15.30	b 15.30	b 16.30	b 16.30	b 17.30	b 18.30	b 19.30	b 20.30	b 21.30	b 22.30
Klütz Lübecker Straße		b 6.32	b 7.32	b 7.32	b 8.32	b 9.32	b 10.32	b 11.32	b 12.32	b 13.32	b 14.32	b 14.32	b 15.32	b 15.32	b 16.32	b 16.32	b 17.32	b 18.32	b 19.32	b 20.32	b 21.32	b 22.32
Klütz Kirche		b 6.34	b 7.34	b 7.34	b 8.34	b 9.34	b 10.34	b 11.34	b 12.34	b 13.34	b 14.34	b 14.34	b 15.34	b 15.34	b 16.34	b 16.34	b 17.34	b 18.34	b 19.34	b 20.34	b 21.34	b 22.34
Klütz Wismarsche Straße	an	b 6.35	b 7.35	b 7.35	b 8.35	b 9.35	b 10.35	b 11.35	b 12.35	b 13.35	b 14.35	b 14.35	b 15.35	b 15.35	b 16.35	b 16.35	b 17.35	b 18.35	b 19.35	b 20.35	b 21.35	b 22.35
Anschlußhinweis																						
nach GVM Busbahnhof 240 ab		S 6.42	7.43	7.42	8.42	9.42	10.42	11.42	12.42	13.42	14.42	14.42	15.42	15.42	16.42	16.42	17.42	18.42	19.42	20.42	21.42	
nach GVM Busbahnhof 240 ab		F 6.42																				

Erläuterungen :
 S = an Schultagen
 F = an Ferientagen
 Ⓜ = RUFBUS Tel. 0388178880 Anmeldung spätestens 60 Min. vor Abfahrt oder online unter www.nahbus.de/rufbus
 Ⓜ = Die Aufnahme des Verkehres erfolgt zum 15.12.2024
 Ⓜ = Einstiegsverbot



Am 24.12. und 31.12. erfolgt der Verkehr wie an Samstagen mit Einschränkungen auf den Regiolinien.

		Montag - Freitag																	
Haltestellen		☒	☒	☒	☒	☒	☒	☒	☒	☒	☒	☒	☒	☒	☒	☒	☒	☒	☒
Anschlußhinweis																			
von GVM Busbahnhof ☒☒☒ 240 an		5.06	6.06	F 7.06	8.06	9.06	10.06	11.06	12.06	13.06	14.06	15.06	16.06	17.06	18.06	19.06	20.06	21.06	
Klütz Wismarsche Straße	ab	5.13	6.13	7.13	8.13	9.13	10.13	11.13	12.13	13.13	14.13	15.13	16.13	17.13	18.13	19.13	20.13	21.13	
Klütz Kirche		b 5.14	b 6.14	b 7.14	b 8.14	b 9.14	b 10.14	b 11.14	b 12.14	b 13.14	b 14.14	b 15.14	b 16.14	b 17.14	b 18.14	b 19.14	b 20.14	b 21.14	
Klütz Lübecker Straße		b 5.16	b 6.16	b 7.16	b 8.16	b 9.16	b 10.16	b 11.16	b 12.16	b 13.16	b 14.16	b 15.16	b 16.16	b 17.16	b 18.16	b 19.16	b 20.16	b 21.16	
Grundshagen Abzweig		b 5.17	b 6.17	b 7.17	b 8.17	b 9.17	b 10.17	b 11.17	b 12.17	b 13.17	b 14.17	b 15.17	b 16.17	b 17.17	b 18.17	b 19.17	b 20.17	b 21.17	
Grundshagen Dorf		b 5.18	b 6.18	b 7.18	b 8.18	b 9.18	b 10.18	b 11.18	b 12.18	b 13.18	b 14.18	b 15.18	b 16.18	b 17.18	b 18.18	b 19.18	b 20.18	b 21.18	
Elmenhorst Steinbecker Weg		b 5.20	b 6.20	b 7.20	b 8.20	b 9.20	b 10.20	b 11.20	b 12.20	b 13.20	b 14.20	b 15.20	b 16.20	b 17.20	b 18.20	b 19.20	b 20.20	b 21.20	
Elmenhorst Teich		b 5.21	b 6.21	b 7.21	b 8.21	b 9.21	b 10.21	b 11.21	b 12.21	b 13.21	b 14.21	b 15.21	b 16.21	b 17.21	b 18.21	b 19.21	b 20.21	b 21.21	
Elmenhorst Dorfstraße		b 5.22	b 6.22	b 7.22	b 8.22	b 9.22	b 10.22	b 11.22	b 12.22	b 13.22	b 14.22	b 15.22	b 16.22	b 17.22	b 18.22	b 19.22	b 20.22	b 21.22	
Elmenhorst Wiese		b 5.23	b 6.23	b 7.23	b 8.23	b 9.23	b 10.23	b 11.23	b 12.23	b 13.23	b 14.23	b 15.23	b 16.23	b 17.23	b 18.23	b 19.23	b 20.23	b 21.23	
Warnkenhagen Dorf		b 5.24	b 6.24	b 7.24	b 8.24	b 9.24	b 10.24	b 11.24	b 12.24	b 13.24	b 14.24	b 15.24	b 16.24	b 17.24	b 18.24	b 19.24	b 20.24	b 21.24	
Warnkenhagen Strandweg		b 5.25	b 6.25	b 7.25	b 8.25	b 9.25	b 10.25	b 11.25	b 12.25	b 13.25	b 14.25	b 15.25	b 16.25	b 17.25	b 18.25	b 19.25	b 20.25	b 21.25	
Brook Ausbau		b 5.26	b 6.26	b 7.26	b 8.26	b 9.26	b 10.26	b 11.26	b 12.26	b 13.26	b 14.26	b 15.26	b 16.26	b 17.26	b 18.26	b 19.26	b 20.26	b 21.26	
Brook Strandweg		b 5.27	b 6.27	b 7.27	b 8.27	b 9.27	b 10.27	b 11.27	b 12.27	b 13.27	b 14.27	b 15.27	b 16.27	b 17.27	b 18.27	b 19.27	b 20.27	b 21.27	
Brook Wendeplatz		b 5.28	b 6.28	b 7.28	b 8.28	b 9.28	b 10.28	b 11.28	b 12.28	b 13.28	b 14.28	b 15.28	b 16.28	b 17.28	b 18.28	b 19.28	b 20.28	b 21.28	
Kalkhorst Kirche		b 5.32	b 6.32	b 7.32	b 8.32	b 9.32	b 10.32	b 11.32	b 12.32	b 13.32	b 14.32	b 15.32	b 16.32	b 17.32	b 18.32	b 19.32	b 20.32	b 21.32	
Groß Schwansee Schloßhotel		b 5.36	b 6.36	b 7.36	b 8.36	b 9.36	b 10.36	b 11.36	b 12.36	b 13.36	b 14.36	b 15.36	b 16.36	b 17.36	b 18.36	b 19.36	b 20.36	b 21.36	
Groß Schwansee Dorf		b 5.37	b 6.37	b 7.37	b 8.37	b 9.37	b 10.37	b 11.37	b 12.37	b 13.37	b 14.37	b 15.37	b 16.37	b 17.37	b 18.37	b 19.37	b 20.37	b 21.37	
Klein Schwansee Abzweig		b 5.38	b 6.38	b 7.38	b 8.38	b 9.38	b 10.38	b 11.38	b 12.38	b 13.38	b 14.38	b 15.38	b 16.38	b 17.38	b 18.38	b 19.38	b 20.38	b 21.38	
Kalkhorst Kirche		b 5.40	b 6.40	b 7.40	b 8.40	b 9.40	b 10.40	b 11.40	b 12.40	b 13.40	b 14.40	b 15.40	b 16.40	b 17.40	b 18.40	b 19.40	b 20.40	b 21.40	
Kalkhorst Dorf		b 5.41	b 6.41	b 7.41	b 8.41	b 9.41	b 10.41	b 11.41	b 12.41	b 13.41	b 14.41	b 15.41	b 16.41	b 17.41	b 18.41	b 19.41	b 20.41	b 21.41	
Anschlußhinweis																			
nach Dassow Lübecker Straße ☒☒☒ 80 ab		S 5.47	S 6.47	S 7.47	S 8.47	S 9.47	S 10.47	S 11.47	S 12.47	S 13.47	S 14.47	S 15.47	S 16.47	S 17.47	S 18.47	S 19.47	S 20.47	S 21.47	
Neuenhagen	ab	b 5.43	b 6.43	b 7.43	b 8.43	b 9.43	b 10.43	b 11.43	b 12.43	b 13.43	b 14.43	b 15.43	b 16.43	b 17.43	b 18.43	b 19.43	b 20.43	b 21.43	
Kalkhorst Dorf		b 5.45	b 6.45	b 7.45	b 8.45	b 9.45	b 10.45	b 11.45	b 12.45	b 13.45	b 14.45	b 15.45	b 16.45	b 17.45	b 18.45	b 19.45	b 20.45	b 21.45	
Anschlußhinweis																			
nach Dassow Lübecker Straße ☒☒☒ 80 ab		S 5.47	S 6.47	S 7.47	S 8.47	S 9.47	S 10.47	S 11.47	S 12.47	S 13.47	S 14.47	S 15.47	S 16.47	S 17.47	S 18.47	S 19.47	S 20.47	S 21.47	
Hohen Schönberg Dorf	ab	b 5.47	b 6.47	b 7.47	b 8.47	b 9.47	b 10.47	b 11.47	b 12.47	b 13.47	b 14.47	b 15.47	b 16.47	b 17.47	b 18.47	b 19.47	b 20.47	b 21.47	
Hohen Schönberg Gut		b 5.48	b 6.48	b 7.48	b 8.48	b 9.48	b 10.48	b 11.48	b 12.48	b 13.48	b 14.48	b 15.48	b 16.48	b 17.48	b 18.48	b 19.48	b 20.48	b 21.48	
Hohen Schönberg Hof		b 5.49	b 6.49	b 7.49	b 8.49	b 9.49	b 10.49	b 11.49	b 12.49	b 13.49	b 14.49	b 15.49	b 16.49	b 17.49	b 18.49	b 19.49	b 20.49	b 21.49	
Klein Pravtshagen		b 5.50	b 6.50	b 7.50	b 8.50	b 9.50	b 10.50	b 11.50	b 12.50	b 13.50	b 14.50	b 15.50	b 16.50	b 17.50	b 18.50	b 19.50	b 20.50	b 21.50	
Grundshagen Abzweig		b 5.52	b 6.52	b 7.52	b 8.52	b 9.52	b 10.52	b 11.52	b 12.52	b 13.52	b 14.52	b 15.52	b 16.52	b 17.52	b 18.52	b 19.52	b 20.52	b 21.52	
Klütz Lübecker Straße		b 5.54	b 6.54	b 7.54	b 8.54	b 9.54	b 10.54	b 11.54	b 12.54	b 13.54	b 14.54	b 15.54	b 16.54	b 17.54	b 18.54	b 19.54	b 20.54	b 21.54	
Goldbeck		b 5.57	b 6.57	b 7.57	b 8.57	b 9.57	b 10.57	b 11.57	b 12.57	b 13.57	b 14.57	b 15.57	b 16.57	b 17.57	b 18.57	b 19.57	b 20.57	b 21.57	
Arpshagen		b 5.58	b 6.58	b 7.58	b 8.58	b 9.58	b 10.58	b 11.58	b 12.58	b 13.58	b 14.58	b 15.58	b 16.58	b 17.58	b 18.58	b 19.58	b 20.58	b 21.58	
Klütz Kirche		b 6.00	b 7.00	b 8.00	b 9.00	b 10.00	b 11.00	b 12.00	b 13.00	b 14.00	b 15.00	b 16.00	b 17.00	b 18.00	b 19.00	b 20.00	b 21.00	b 22.00	
Klütz Wismarsche Straße	an	b 6.01	b 7.01	b 8.01	b 9.01	b 10.01	b 11.01	b 12.01	b 13.01	b 14.01	b 15.01	b 16.01	b 17.01	b 18.01	b 19.01	b 20.01	b 21.01	b 22.01	
Anschlußhinweis																			
nach Wismar ZOB ☒☒☒ 240 ab		6.06	S 7.21	8.06	9.06	10.06	11.06	12.06	13.06	14.06	15.06	16.06	17.06	18.06	19.06	20.06	21.06		
nach Wismar ZOB ☒☒☒ 240 ab		F 7.06																	

Erläuterungen :



F = an Ferientagen

S = an Schultagen

☒ = RUFBUS Tel. 0388178880 Anmeldung spätestens 60 Min. vor Abfahrt oder online unter www.nahbus.de/rufbus

Ⓢ = Die Aufnahme des Verkehrs erfolgt zum 15.12.2024

Am 24.12. und 31.12. erfolgt der Verkehr wie an Samstagen mit Einschränkungen auf den Regiolinien.

Haltestellen	Samstag																
	Ⓛ	Ⓛ	Ⓛ	Ⓛ	Ⓛ	Ⓛ	Ⓛ	Ⓛ	Ⓛ	Ⓛ	Ⓛ	Ⓛ	Ⓛ	Ⓛ	Ⓛ	Ⓛ	Ⓛ
Anschlußhinweis																	
von Wismar ZOB  240 an		6.42	7.42		9.42		11.42		13.42		15.42		AA 17.42		AA 19.42		AA 21.42
Klütz Wismarsche Straße ab	5.47	6.47	7.47	8.47	9.47	10.47	11.47	12.47	13.47	14.47	15.47	16.47	17.47	18.47	19.47	20.47	21.47
Klütz Kirche	b 5.48	b 6.48	b 7.48	b 8.48	b 9.48	b 10.48	b 11.48	b 12.48	b 13.48	b 14.48	b 15.48	b 16.48	b 17.48	b 18.48	b 19.48	b 20.48	b 21.48
Arpshagen	b 5.50	b 6.50	b 7.50	b 8.50	b 9.50	b 10.50	b 11.50	b 12.50	b 13.50	b 14.50	b 15.50	b 16.50	b 17.50	b 18.50	b 19.50	b 20.50	b 21.50
Goldbeck	b 5.51	b 6.51	b 7.51	b 8.51	b 9.51	b 10.51	b 11.51	b 12.51	b 13.51	b 14.51	b 15.51	b 16.51	b 17.51	b 18.51	b 19.51	b 20.51	b 21.51
Klütz Lübecker Straße	b 5.54	b 6.54	b 7.54	b 8.54	b 9.54	b 10.54	b 11.54	b 12.54	b 13.54	b 14.54	b 15.54	b 16.54	b 17.54	b 18.54	b 19.54	b 20.54	b 21.54
Grundshagen Abzweig	b 5.56	b 6.56	b 7.56	b 8.56	b 9.56	b 10.56	b 11.56	b 12.56	b 13.56	b 14.56	b 15.56	b 16.56	b 17.56	b 18.56	b 19.56	b 20.56	b 21.56
Klein Pravtshagen	b 5.58	b 6.58	b 7.58	b 8.58	b 9.58	b 10.58	b 11.58	b 12.58	b 13.58	b 14.58	b 15.58	b 16.58	b 17.58	b 18.58	b 19.58	b 20.58	b 21.58
Hohen Schönberg Hof	b 5.59	b 6.59	b 7.59	b 8.59	b 9.59	b 10.59	b 11.59	b 12.59	b 13.59	b 14.59	b 15.59	b 16.59	b 17.59	b 18.59	b 19.59	b 20.59	b 21.59
Hohen Schönberg Gut	b 6.00	b 7.00	b 8.00	b 9.00	b 10.00	b 11.00	b 12.00	b 13.00	b 14.00	b 15.00	b 16.00	b 17.00	b 18.00	b 19.00	b 20.00	b 21.00	b 22.00
Hohen Schönberg Dorf	b 6.01	b 7.01	b 8.01	b 9.01	b 10.01	b 11.01	b 12.01	b 13.01	b 14.01	b 15.01	b 16.01	b 17.01	b 18.01	b 19.01	b 20.01	b 21.01	b 22.01
Kalkhorst Dorf	b 6.03	b 7.03	b 8.03	b 9.03	b 10.03	b 11.03	b 12.03	b 13.03	b 14.03	b 15.03	b 16.03	b 17.03	b 18.03	b 19.03	b 20.03	b 21.03	b 22.03
Neuenhagen	b 6.05	b 7.05	b 8.05	b 9.05	b 10.05	b 11.05	b 12.05	b 13.05	b 14.05	b 15.05	b 16.05	b 17.05	b 18.05	b 19.05	b 20.05	b 21.05	b 22.05
Kalkhorst Dorf	b 6.07	b 7.07	b 8.07	b 9.07	b 10.07	b 11.07	b 12.07	b 13.07	b 14.07	b 15.07	b 16.07	b 17.07	b 18.07	b 19.07	b 20.07	b 21.07	b 22.07
Kalkhorst Kirche	b 6.08	b 7.08	b 8.08	b 9.08	b 10.08	b 11.08	b 12.08	b 13.08	b 14.08	b 15.08	b 16.08	b 17.08	b 18.08	b 19.08	b 20.08	b 21.08	b 22.08
Klein Schwansee Abzweig	b 6.10	b 7.10	b 8.10	b 9.10	b 10.10	b 11.10	b 12.10	b 13.10	b 14.10	b 15.10	b 16.10	b 17.10	b 18.10	b 19.10	b 20.10	b 21.10	b 22.10
Groß Schwansee Dorf	b 6.11	b 7.11	b 8.11	b 9.11	b 10.11	b 11.11	b 12.11	b 13.11	b 14.11	b 15.11	b 16.11	b 17.11	b 18.11	b 19.11	b 20.11	b 21.11	b 22.11
Groß Schwansee Schloßhotel	b 6.12	b 7.12	b 8.12	b 9.12	b 10.12	b 11.12	b 12.12	b 13.12	b 14.12	b 15.12	b 16.12	b 17.12	b 18.12	b 19.12	b 20.12	b 21.12	b 22.12
Kalkhorst Kirche	b 6.16	b 7.16	b 8.16	b 9.16	b 10.16	b 11.16	b 12.16	b 13.16	b 14.16	b 15.16	b 16.16	b 17.16	b 18.16	b 19.16	b 20.16	b 21.16	b 22.16
Brook Wendeplatz	b 6.19	b 7.19	b 8.19	b 9.19	b 10.19	b 11.19	b 12.19	b 13.19	b 14.19	b 15.19	b 16.19	b 17.19	b 18.19	b 19.19	b 20.19	b 21.19	b 22.19
Brook Strandweg	b 6.20	b 7.20	b 8.20	b 9.20	b 10.20	b 11.20	b 12.20	b 13.20	b 14.20	b 15.20	b 16.20	b 17.20	b 18.20	b 19.20	b 20.20	b 21.20	b 22.20
Brook Ausbau	b 6.21	b 7.21	b 8.21	b 9.21	b 10.21	b 11.21	b 12.21	b 13.21	b 14.21	b 15.21	b 16.21	b 17.21	b 18.21	b 19.21	b 20.21	b 21.21	b 22.21
Warnkenhagen Strandweg	b 6.22	b 7.22	b 8.22	b 9.22	b 10.22	b 11.22	b 12.22	b 13.22	b 14.22	b 15.22	b 16.22	b 17.22	b 18.22	b 19.22	b 20.22	b 21.22	b 22.22
Warnkenhagen Dorf	b 6.23	b 7.23	b 8.23	b 9.23	b 10.23	b 11.23	b 12.23	b 13.23	b 14.23	b 15.23	b 16.23	b 17.23	b 18.23	b 19.23	b 20.23	b 21.23	b 22.23
Elmenhorst Wiese	b 6.24	b 7.24	b 8.24	b 9.24	b 10.24	b 11.24	b 12.24	b 13.24	b 14.24	b 15.24	b 16.24	b 17.24	b 18.24	b 19.24	b 20.24	b 21.24	b 22.24
Elmenhorst Dorfstraße	b 6.25	b 7.25	b 8.25	b 9.25	b 10.25	b 11.25	b 12.25	b 13.25	b 14.25	b 15.25	b 16.25	b 17.25	b 18.25	b 19.25	b 20.25	b 21.25	b 22.25
Elmenhorst Teich	b 6.26	b 7.26	b 8.26	b 9.26	b 10.26	b 11.26	b 12.26	b 13.26	b 14.26	b 15.26	b 16.26	b 17.26	b 18.26	b 19.26	b 20.26	b 21.26	b 22.26
Elmenhorst Steinbecker Weg	b 6.27	b 7.27	b 8.27	b 9.27	b 10.27	b 11.27	b 12.27	b 13.27	b 14.27	b 15.27	b 16.27	b 17.27	b 18.27	b 19.27	b 20.27	b 21.27	b 22.27
Grundshagen Dorf	b 6.29	b 7.29	b 8.29	b 9.29	b 10.29	b 11.29	b 12.29	b 13.29	b 14.29	b 15.29	b 16.29	b 17.29	b 18.29	b 19.29	b 20.29	b 21.29	b 22.29
Grundshagen Abzweig	b 6.30	b 7.30	b 8.30	b 9.30	b 10.30	b 11.30	b 12.30	b 13.30	b 14.30	b 15.30	b 16.30	b 17.30	b 18.30	b 19.30	b 20.30	b 21.30	b 22.30
Klütz Lübecker Straße	b 6.32	b 7.32	b 8.32	b 9.32	b 10.32	b 11.32	b 12.32	b 13.32	b 14.32	b 15.32	b 16.32	b 17.32	b 18.32	b 19.32	b 20.32	b 21.32	b 22.32
Klütz Kirche	b 6.34	b 7.34	b 8.34	b 9.34	b 10.34	b 11.34	b 12.34	b 13.34	b 14.34	b 15.34	b 16.34	b 17.34	b 18.34	b 19.34	b 20.34	b 21.34	b 22.34
Klütz Wismarsche Straße an	b 6.35	b 7.35	b 8.35	b 9.35	b 10.35	b 11.35	b 12.35	b 13.35	b 14.35	b 15.35	b 16.35	b 17.35	b 18.35	b 19.35	b 20.35	b 21.35	b 22.35
Anschlußhinweis																	
nach GVM Busbahnhof  240 ab	6.42	7.42		9.42		11.42		13.42		15.42		AA 17.42		AA 19.42		AA 21.42	

Erläuterungen :

AA= an Samstagen; verkehrt nicht am 24. & 31.12.

Ⓛ = RUFBUS Tel. 0388178880 Anmeldung spätestens 60 Min. vor Abfahrt oder online unter www.nahbus.de/rufbus

Ⓛ = Die Aufnahme des Verkehrs erfolgt zum 15.12.2024

Ⓛ = Einstiegsverbot



Am 24.12. und 31.12. erfolgt der Verkehr wie an Samstagen mit Einschränkungen auf den Regiolinien.

Haltestellen	Samstag																	
	Ⓢ	Ⓢ	Ⓢ	Ⓢ	Ⓢ	Ⓢ	Ⓢ	Ⓢ	Ⓢ	Ⓢ	Ⓢ	Ⓢ	Ⓢ	Ⓢ	Ⓢ	Ⓢ	Ⓢ	Ⓢ
Anschlußhinweis																		
von GVM Busbahnhof 240 an		6.06		8.06		10.06		12.06		14.06		AA16.06		AA18.06		AA20.06	AA21.06	
Klütz Wismarsche Straße ab	5.13	6.13	7.13	8.13	9.13	10.13	11.13	12.13	13.13	14.13	15.13	16.13	17.13	18.13	19.13	20.13	21.13	
Klütz Kirche	b 5.14	b 6.14	b 7.14	b 8.14	b 9.14	b 10.14	b 11.14	b 12.14	b 13.14	b 14.14	b 15.14	b 16.14	b 17.14	b 18.14	b 19.14	b 20.14	b 21.14	
Klütz Lübecker Straße	b 5.16	b 6.16	b 7.16	b 8.16	b 9.16	b 10.16	b 11.16	b 12.16	b 13.16	b 14.16	b 15.16	b 16.16	b 17.16	b 18.16	b 19.16	b 20.16	b 21.16	
Grundshagen Abzweig	b 5.17	b 6.17	b 7.17	b 8.17	b 9.17	b 10.17	b 11.17	b 12.17	b 13.17	b 14.17	b 15.17	b 16.17	b 17.17	b 18.17	b 19.17	b 20.17	b 21.17	
Grundshagen Dorf	b 5.18	b 6.18	b 7.18	b 8.18	b 9.18	b 10.18	b 11.18	b 12.18	b 13.18	b 14.18	b 15.18	b 16.18	b 17.18	b 18.18	b 19.18	b 20.18	b 21.18	
Elmenhorst Steinbecker Weg	b 5.20	b 6.20	b 7.20	b 8.20	b 9.20	b 10.20	b 11.20	b 12.20	b 13.20	b 14.20	b 15.20	b 16.20	b 17.20	b 18.20	b 19.20	b 20.20	b 21.20	
Elmenhorst Teich	b 5.21	b 6.21	b 7.21	b 8.21	b 9.21	b 10.21	b 11.21	b 12.21	b 13.21	b 14.21	b 15.21	b 16.21	b 17.21	b 18.21	b 19.21	b 20.21	b 21.21	
Elmenhorst Dorfstraße	b 5.22	b 6.22	b 7.22	b 8.22	b 9.22	b 10.22	b 11.22	b 12.22	b 13.22	b 14.22	b 15.22	b 16.22	b 17.22	b 18.22	b 19.22	b 20.22	b 21.22	
Elmenhorst Wiese	b 5.23	b 6.23	b 7.23	b 8.23	b 9.23	b 10.23	b 11.23	b 12.23	b 13.23	b 14.23	b 15.23	b 16.23	b 17.23	b 18.23	b 19.23	b 20.23	b 21.23	
Warnkenhagen Dorf	b 5.24	b 6.24	b 7.24	b 8.24	b 9.24	b 10.24	b 11.24	b 12.24	b 13.24	b 14.24	b 15.24	b 16.24	b 17.24	b 18.24	b 19.24	b 20.24	b 21.24	
Warnkenhagen Strandweg	b 5.25	b 6.25	b 7.25	b 8.25	b 9.25	b 10.25	b 11.25	b 12.25	b 13.25	b 14.25	b 15.25	b 16.25	b 17.25	b 18.25	b 19.25	b 20.25	b 21.25	
Brook Ausbau	b 5.26	b 6.26	b 7.26	b 8.26	b 9.26	b 10.26	b 11.26	b 12.26	b 13.26	b 14.26	b 15.26	b 16.26	b 17.26	b 18.26	b 19.26	b 20.26	b 21.26	
Brook Strandweg	b 5.27	b 6.27	b 7.27	b 8.27	b 9.27	b 10.27	b 11.27	b 12.27	b 13.27	b 14.27	b 15.27	b 16.27	b 17.27	b 18.27	b 19.27	b 20.27	b 21.27	
Brook Wendeplatz	b 5.28	b 6.28	b 7.28	b 8.28	b 9.28	b 10.28	b 11.28	b 12.28	b 13.28	b 14.28	b 15.28	b 16.28	b 17.28	b 18.28	b 19.28	b 20.28	b 21.28	
Kalkhorst Kirche	b 5.32	b 6.32	b 7.32	b 8.32	b 9.32	b 10.32	b 11.32	b 12.32	b 13.32	b 14.32	b 15.32	b 16.32	b 17.32	b 18.32	b 19.32	b 20.32	b 21.32	
Groß Schwansee Schloßhotel	b 5.36	b 6.36	b 7.36	b 8.36	b 9.36	b 10.36	b 11.36	b 12.36	b 13.36	b 14.36	b 15.36	b 16.36	b 17.36	b 18.36	b 19.36	b 20.36	b 21.36	
Groß Schwansee Dorf	b 5.37	b 6.37	b 7.37	b 8.37	b 9.37	b 10.37	b 11.37	b 12.37	b 13.37	b 14.37	b 15.37	b 16.37	b 17.37	b 18.37	b 19.37	b 20.37	b 21.37	
Klein Schwansee Abzweig	b 5.38	b 6.38	b 7.38	b 8.38	b 9.38	b 10.38	b 11.38	b 12.38	b 13.38	b 14.38	b 15.38	b 16.38	b 17.38	b 18.38	b 19.38	b 20.38	b 21.38	
Kalkhorst Kirche	b 5.40	b 6.40	b 7.40	b 8.40	b 9.40	b 10.40	b 11.40	b 12.40	b 13.40	b 14.40	b 15.40	b 16.40	b 17.40	b 18.40	b 19.40	b 20.40	b 21.40	
Kalkhorst Dorf	b 5.41	b 6.41	b 7.41	b 8.41	b 9.41	b 10.41	b 11.41	b 12.41	b 13.41	b 14.41	b 15.41	b 16.41	b 17.41	b 18.41	b 19.41	b 20.41	b 21.41	
Neuenhagen	b 5.43	b 6.43	b 7.43	b 8.43	b 9.43	b 10.43	b 11.43	b 12.43	b 13.43	b 14.43	b 15.43	b 16.43	b 17.43	b 18.43	b 19.43	b 20.43	b 21.43	
Kalkhorst Dorf	b 5.45	b 6.45	b 7.45	b 8.45	b 9.45	b 10.45	b 11.45	b 12.45	b 13.45	b 14.45	b 15.45	b 16.45	b 17.45	b 18.45	b 19.45	b 20.45	b 21.45	
Hohen Schönberg Dorf	b 5.47	b 6.47	b 7.47	b 8.47	b 9.47	b 10.47	b 11.47	b 12.47	b 13.47	b 14.47	b 15.47	b 16.47	b 17.47	b 18.47	b 19.47	b 20.47	b 21.47	
Hohen Schönberg Gut	b 5.48	b 6.48	b 7.48	b 8.48	b 9.48	b 10.48	b 11.48	b 12.48	b 13.48	b 14.48	b 15.48	b 16.48	b 17.48	b 18.48	b 19.48	b 20.48	b 21.48	
Hohen Schönberg Hof	b 5.49	b 6.49	b 7.49	b 8.49	b 9.49	b 10.49	b 11.49	b 12.49	b 13.49	b 14.49	b 15.49	b 16.49	b 17.49	b 18.49	b 19.49	b 20.49	b 21.49	
Klein Pravtshagen	b 5.50	b 6.50	b 7.50	b 8.50	b 9.50	b 10.50	b 11.50	b 12.50	b 13.50	b 14.50	b 15.50	b 16.50	b 17.50	b 18.50	b 19.50	b 20.50	b 21.50	
Grundshagen Abzweig	b 5.52	b 6.52	b 7.52	b 8.52	b 9.52	b 10.52	b 11.52	b 12.52	b 13.52	b 14.52	b 15.52	b 16.52	b 17.52	b 18.52	b 19.52	b 20.52	b 21.52	
Klütz Lübecker Straße	b 5.54	b 6.54	b 7.54	b 8.54	b 9.54	b 10.54	b 11.54	b 12.54	b 13.54	b 14.54	b 15.54	b 16.54	b 17.54	b 18.54	b 19.54	b 20.54	b 21.54	
Goldbeck	b 5.57	b 6.57	b 7.57	b 8.57	b 9.57	b 10.57	b 11.57	b 12.57	b 13.57	b 14.57	b 15.57	b 16.57	b 17.57	b 18.57	b 19.57	b 20.57	b 21.57	
Arpshagen	b 5.58	b 6.58	b 7.58	b 8.58	b 9.58	b 10.58	b 11.58	b 12.58	b 13.58	b 14.58	b 15.58	b 16.58	b 17.58	b 18.58	b 19.58	b 20.58	b 21.58	
Klütz Kirche	b 6.00	b 7.00	b 8.00	b 9.00	b 10.00	b 11.00	b 12.00	b 13.00	b 14.00	b 15.00	b 16.00	b 17.00	b 18.00	b 19.00	b 20.00	b 21.00	b 22.00	
Klütz Wismarsche Straße an	b 6.01	b 7.01	b 8.01	b 9.01	b 10.01	b 11.01	b 12.01	b 13.01	b 14.01	b 15.01	b 16.01	b 17.01	b 18.01	b 19.01	b 20.01	b 21.01	b 22.01	
Anschlußhinweis																		
nach Wismar ZOB 240 ab	6.06		8.06		10.06		12.06		14.06		AA16.06		AA18.06		AA20.06	AA21.06		

Erläuterungen :

AA= an Samstagen; verkehrt nicht am 24. & 31.12.

Ⓢ = Die Aufnahme des Verkehrs erfolgt zum 15.12.2024

📞 = RUFBUS Tel. 0388178880 Anmeldung spätestens 60 Min. vor Abfahrt oder online unter www.nahbus.de/rufbus

Am 24.12. und 31.12. erfolgt der Verkehr wie an Samstagen mit Einschränkungen auf den Regiolinien.

Haltestellen	Sonn- und Feiertag						
	☞ ①	☞ ①	☞ ①	☞ ①	☞ ①	☞ ①	☞ ①
Anschlußhinweis							
von Wismar ZOB  240 an	7.42	9.42	11.42	13.42	15.42	17.42	19.42
Klütz Wismarsche Straße ab	7.47	9.47	11.47	13.47	15.47	17.47	19.47
Klütz Kirche	b 7.48	b 9.48	b 11.48	b 13.48	b 15.48	b 17.48	b 19.48
Arpshagen	b 7.50	b 9.50	b 11.50	b 13.50	b 15.50	b 17.50	b 19.50
Goldbeck	b 7.51	b 9.51	b 11.51	b 13.51	b 15.51	b 17.51	b 19.51
Klütz Lübecker Straße	b 7.54	b 9.54	b 11.54	b 13.54	b 15.54	b 17.54	b 19.54
Grundshagen Abzweig	b 7.56	b 9.56	b 11.56	b 13.56	b 15.56	b 17.56	b 19.56
Klein Pravtshagen	b 7.58	b 9.58	b 11.58	b 13.58	b 15.58	b 17.58	b 19.58
Hohen Schönberg Hof	b 7.59	b 9.59	b 11.59	b 13.59	b 15.59	b 17.59	b 19.59
Hohen Schönberg Gut	b 8.00	b 10.00	b 12.00	b 14.00	b 16.00	b 18.00	b 20.00
Hohen Schönberg Dorf	b 8.01	b 10.01	b 12.01	b 14.01	b 16.01	b 18.01	b 20.01
Kalkhorst Dorf	b 8.03	b 10.03	b 12.03	b 14.03	b 16.03	b 18.03	b 20.03
Neuenhagen	b 8.05	b 10.05	b 12.05	b 14.05	b 16.05	b 18.05	b 20.05
Kalkhorst Dorf	b 8.07	b 10.07	b 12.07	b 14.07	b 16.07	b 18.07	b 20.07
Kalkhorst Kirche	b 8.08	b 10.08	b 12.08	b 14.08	b 16.08	b 18.08	b 20.08
Klein Schwansee Abzweig	b 8.10	b 10.10	b 12.10	b 14.10	b 16.10	b 18.10	b 20.10
Groß Schwansee Dorf	b 8.11	b 10.11	b 12.11	b 14.11	b 16.11	b 18.11	b 20.11
Groß Schwansee Schloßhotel	b 8.12	b 10.12	b 12.12	b 14.12	b 16.12	b 18.12	b 20.12
Kalkhorst Kirche	b 8.16	b 10.16	b 12.16	b 14.16	b 16.16	b 18.16	b 20.16
Brook Wendeplatz	b 8.19	b 10.19	b 12.19	b 14.19	b 16.19	b 18.19	b 20.19
Brook Strandweg	b 8.20	b 10.20	b 12.20	b 14.20	b 16.20	b 18.20	b 20.20
Brook Ausbau	b 8.21	b 10.21	b 12.21	b 14.21	b 16.21	b 18.21	b 20.21
Warnkenhagen Strandweg	b 8.22	b 10.22	b 12.22	b 14.22	b 16.22	b 18.22	b 20.22
Warnkenhagen Dorf	b 8.23	b 10.23	b 12.23	b 14.23	b 16.23	b 18.23	b 20.23
Elmenhorst Wiese	b 8.24	b 10.24	b 12.24	b 14.24	b 16.24	b 18.24	b 20.24
Elmenhorst Dorfstraße	b 8.25	b 10.25	b 12.25	b 14.25	b 16.25	b 18.25	b 20.25
Elmenhorst Teich	b 8.26	b 10.26	b 12.26	b 14.26	b 16.26	b 18.26	b 20.26
Elmenhorst Steinbecker Weg	b 8.27	b 10.27	b 12.27	b 14.27	b 16.27	b 18.27	b 20.27
Grundshagen Dorf	b 8.29	b 10.29	b 12.29	b 14.29	b 16.29	b 18.29	b 20.29
Grundshagen Abzweig	b 8.30	b 10.30	b 12.30	b 14.30	b 16.30	b 18.30	b 20.30
Klütz Lübecker Straße	b 8.32	b 10.32	b 12.32	b 14.32	b 16.32	b 18.32	b 20.32
Klütz Kirche	b 8.34	b 10.34	b 12.34	b 14.34	b 16.34	b 18.34	b 20.34
Klütz Wismarsche Straße an	b 8.35	b 10.35	b 12.35	b 14.35	b 16.35	b 18.35	b 20.35


Erläuterungen :

☞ = RUFBUS Tel. 0388178880 Anmeldung spätestens 60 Min. vor Abfahrt
oder online unter www.nahbus.de/rufbus

① = Die Aufnahme des Verkehrs erfolgt zum 15.12.2024

Ⓛ = Einstiegsverbot

Am 24.12. und 31.12. erfolgt der Verkehr wie an Samstagen mit Einschränkungen auf den Regiolinien.

Haltestellen	Sonn- und Feiertag						
	🕒	🕒	🕒	🕒	🕒	🕒	🕒
Klütz Wismarsche Straße ab	7.13	9.13	11.13	13.13	15.13	17.13	19.13
Klütz Kirche	b 7.14	b 9.14	b 11.14	b 13.14	b 15.14	b 17.14	b 19.14
Klütz Lübecker Straße	b 7.16	b 9.16	b 11.16	b 13.16	b 15.16	b 17.16	b 19.16
Grundshagen Abzweig	b 7.17	b 9.17	b 11.17	b 13.17	b 15.17	b 17.17	b 19.17
Grundshagen Dorf	b 7.18	b 9.18	b 11.18	b 13.18	b 15.18	b 17.18	b 19.18
Elmenhorst Steinbecker Weg	b 7.20	b 9.20	b 11.20	b 13.20	b 15.20	b 17.20	b 19.20
Elmenhorst Teich	b 7.21	b 9.21	b 11.21	b 13.21	b 15.21	b 17.21	b 19.21
Elmenhorst Dorfstraße	b 7.22	b 9.22	b 11.22	b 13.22	b 15.22	b 17.22	b 19.22
Elmenhorst Wiese	b 7.23	b 9.23	b 11.23	b 13.23	b 15.23	b 17.23	b 19.23
Warnkenhagen Dorf	b 7.24	b 9.24	b 11.24	b 13.24	b 15.24	b 17.24	b 19.24
Warnkenhagen Strandweg	b 7.25	b 9.25	b 11.25	b 13.25	b 15.25	b 17.25	b 19.25
Brook Ausbau	b 7.26	b 9.26	b 11.26	b 13.26	b 15.26	b 17.26	b 19.26
Brook Strandweg	b 7.27	b 9.27	b 11.27	b 13.27	b 15.27	b 17.27	b 19.27
Brook Wendeplatz	b 7.28	b 9.28	b 11.28	b 13.28	b 15.28	b 17.28	b 19.28
Kalkhorst Kirche	b 7.32	b 9.32	b 11.32	b 13.32	b 15.32	b 17.32	b 19.32
Groß Schwansee Schloßhotel	b 7.36	b 9.36	b 11.36	b 13.36	b 15.36	b 17.36	b 19.36
Groß Schwansee Dorf	b 7.37	b 9.37	b 11.37	b 13.37	b 15.37	b 17.37	b 19.37
Klein Schwansee Abzweig	b 7.38	b 9.38	b 11.38	b 13.38	b 15.38	b 17.38	b 19.38
Kalkhorst Kirche	b 7.40	b 9.40	b 11.40	b 13.40	b 15.40	b 17.40	b 19.40
Kalkhorst Dorf	b 7.41	b 9.41	b 11.41	b 13.41	b 15.41	b 17.41	b 19.41
Neuenhagen	b 7.43	b 9.43	b 11.43	b 13.43	b 15.43	b 17.43	b 19.43
Kalkhorst Dorf	b 7.45	b 9.45	b 11.45	b 13.45	b 15.45	b 17.45	b 19.45
Hohen Schönberg Dorf	b 7.47	b 9.47	b 11.47	b 13.47	b 15.47	b 17.47	b 19.47
Hohen Schönberg Gut	b 7.48	b 9.48	b 11.48	b 13.48	b 15.48	b 17.48	b 19.48
Hohen Schönberg Hof	b 7.49	b 9.49	b 11.49	b 13.49	b 15.49	b 17.49	b 19.49
Klein Pravtshagen	b 7.50	b 9.50	b 11.50	b 13.50	b 15.50	b 17.50	b 19.50
Grundshagen Abzweig	b 7.52	b 9.52	b 11.52	b 13.52	b 15.52	b 17.52	b 19.52
Klütz Lübecker Straße	b 7.54	b 9.54	b 11.54	b 13.54	b 15.54	b 17.54	b 19.54
Goldbeck	b 7.57	b 9.57	b 11.57	b 13.57	b 15.57	b 17.57	b 19.57
Arpshagen	b 7.58	b 9.58	b 11.58	b 13.58	b 15.58	b 17.58	b 19.58
Klütz Kirche	b 8.00	b 10.00	b 12.00	b 14.00	b 16.00	b 18.00	b 20.00
Klütz Wismarsche Straße an	b 8.01	b 10.01	b 12.01	b 14.01	b 16.01	b 18.01	b 20.01
Anschlußhinweis							
nach Wismar ZOB  240 ab	8.06	10.06	12.06	14.06	16.06	18.06	20.06

Erläuterungen :

🕒 = RUFBUS Tel. 0388178880 Anmeldung spätestens 60 Min. vor Abfahrt
oder online unter www.nahbus.de/rufbus

🕒 = Die Aufnahme des Verkehrs erfolgt zum 15.12.2024